



АДМИНИСТРАЦИЯ ГАВРИЛОВО-ПОСАДСКОГО
МУНИЦИПАЛЬНОГО РАЙОНА ИВАНОВСКОЙ ОБЛАСТИ
ПОСТАНОВЛЕНИЕ

от 12.12.2017 № 446-п

Об утверждении муниципальной программы «Формирование современной городской среды Гаврилово-Посадского городского поселения на 2018-2022 годы»

Во исполнение Федерального закона от 06.10.2003 №131-ФЗ «Об общих принципах организации местного самоуправления в Российской Федерации», в соответствии с постановлением Правительства Российской Федерации от 10.02.2017 № 169 «Об утверждении Правил предоставления и распределения субсидий из федерального бюджета бюджетам субъектов Российской Федерации на поддержку государственных программ субъектов Российской Федерации и муниципальных программ формирования современной городской среды», в соответствии со статьей 179 Бюджетного кодекса Российской Федерации, постановлением администрации Гаврилово-Посадского муниципального района от 23.08.2013 № 403-п «Об утверждении Порядка разработки, реализации и оценки эффективности муниципальных программ Гаврилово - Посадского муниципального района», Администрация Гаврилово - Посадского муниципального района **п о с т а н о в л я е т:**

1. Утвердить муниципальную программу «Формирование современной городской среды Гаврилово-Посадского городского поселения на 2018-2022 годы» согласно приложению.

2. Опубликовать настоящее постановление в сборнике «Вестник Гаврилово-Посадского муниципального района» и разместить на официальном сайте Гаврилово-Посадского муниципального района.

3. Настоящее постановление вступает в силу со дня официального опубликования.

Глава Гаврилово-Посадского
муниципального района



В.Ю. Лаптев

Приложение к постановлению
 администрации Гаврилово-Посадского
 муниципального района
 от 12.12.2019 № 144-п

**Муниципальная программа
 «Формирование современной городской среды
 Гаврилово-Посадского городского поселения на 2018-2022 годы»**

Раздел 1. Паспорт муниципальной программы

Наименование программы	Формирование современной городской среды Гаврилово-Посадского городского поселения на 2018-2022 годы
Срок реализации программы	2018-2022 годы
Администратор программы	Администрация Гаврилово-Посадского муниципального района
Исполнители программы	Муниципальное бюджетное учреждение Гаврилово-Посадского городского поселения «Надежда»
Перечень подпрограмм	Специальные подпрограммы: 1. «Благоустройство дворовых территорий» (приложение 3). 2. «Благоустройство общественных территорий» (приложение 4).
Цель (цели) программы	Повышение уровня благоустройства территорий Гаврилово-Посадского городского поселения
Объемы ресурсного обеспечения программы	Общий объем бюджетных ассигнований всего _____ и по годам: 2018 год – 0 тыс. руб. 2019 год – 0 тыс. руб. 2020 год – 0 тыс. руб. 2021 год – 0 тыс. руб. 2022 год – 0 тыс. руб. - местный бюджет всего _____ и по годам: 2018 год – 0 тыс. руб. 2019 год – 0 тыс. руб. 2020 год – 0 тыс. руб. 2021 год – 0 тыс. руб.

	2022 год – 0 тыс. руб. - федеральный бюджет всего _____ и по годам: 2018 год – 0 тыс. руб. 2019 год – 0 тыс. руб. 2020 год – 0 тыс. руб. 2021 год – 0 тыс. руб. 2022 год – 0 тыс. руб. - областной бюджет всего _____ и по годам: 2018 год – 0 тыс. руб. 2019 год – 0 тыс. руб. 2020 год – 0 тыс. руб. 2021 год – 0 тыс. руб. 2022 год – 0 тыс. руб.
--	--

Раздел 2. Анализ текущей ситуации в сфере реализации муниципальной программы

Анализ сложившейся ситуации показал, что для нормального функционирования городского поселения имеет большое значение благоустройство его территорий. Благоустройство территорий включает в себя такие вопросы, как устройство внешнего освещения, ремонт и строительство колодцев, содержание памятников и обелисков, содержание мест захоронения, сбор и вывоз отходов, благоустройство контейнерных площадок, обрезка и покраска деревьев, содержание городского сада, других общественных территорий.

Общественные территории - это территории общего пользования, которыми беспрепятственно пользуется неограниченный круг лиц соответствующего функционального назначения (в том числе площади, улицы, пешеходные зоны, береговые полосы водных объектов общего пользования, скверы и т.п.

Территории общего пользования в городском поселении занимают 9220 тыс. кв.м.

Ежегодно для их содержания проводятся:

- текущее поддержание санитарного состояния территорий общего пользования и расположенных на них объектов благоустройства. Уход за зелеными насаждениями. Сбор и вывоз мусора, ручная уборка обочин дорог и газонов, очистка урн, уборка снега, льда и снежных накатов, очистка тротуаров и дорожек, обработка противогололедными реагентами мест интенсивного движения пешеходов;

- ремонт объектов благоустройства территорий общего пользования (тротуаров, скамеек, информационных щитов, малых архитектурных форм, ограждений и указателей городских адресов, урн, лестниц, флагштоков и т.д.);

- текущий ремонт мемориальных сооружений;

- ремонт и хлорирование питьевых шахтных колодцев, устройство и очистка водоотводящих канав;

- противопожарная опашка и обустройство минерализованных полос.

Кроме этого на регулярной основе осуществляется вывоз мусора, собираемого при проведении субботников и мусора, образующегося стихийными свалками. Ежегодно вывозится до 1,2 тыс. тонн мусора.

Площадь зеленых насаждений территорий общего пользования городского поселения насчитывает более 40 тыс. кв.м. Ежегодно в рамках их содержания проводятся работы:

- снос аварийных деревьев, обрезка деревьев, вырезка поросли, побелка стволов.

- цветочное оформление 150 кв. м. клумб.

Но особенного благоустройства требует районный центр – город Гаврилов Посад.

Реализация подпрограммы по формированию современной городской среды позволит увеличить степень благоустроенности общественных территорий города.

В муниципальном образовании «Гаврилово-Посадское городское поселение Гаврилово-Посадского муниципального района Ивановской области» многоквартирные жилые дома 1976-1980 годов постройки. Основная часть домов построена 40 лет назад. Дворовая территория - совокупность территории, прилегающих к многоквартирному дому, с расположенными на них объектами, предназначенными для обслуживания и эксплуатации таких домов, и элементами благоустройства этих территорий, в том числе парковками (парковочными местами), тротуарами и автомобильными дорогами, включая автомобильные дороги, образующие проезды к территориям, прилегающим к многоквартирным домам.

Благоустройство большинства дворов жилищного фонда на сегодняшний день по городу полностью или частично не отвечает нормативным требованиям.

Пришло в негодность асфальтовое покрытие внутриквартальных проездов и тротуаров. Асфальтобетонное покрытие на 70% придомовых территорий имеет высокий физический износ.

Недостаточно производятся работы во дворах по уходу за зелеными насаждениями, восстановлению газонов, удалению старых и больных деревьев, малым количеством осуществляется посадка деревьев и кустарников. Зеленые насаждения на дворовых территориях представлены, в основ-

ном, зрелыми или перестойными деревьями, у половины домов на газонах не устроены цветники.

Дождевая канализация отсутствует по причине того, что ее устройство не предусматривалось проектом.

В ряде дворов отсутствует освещение придомовых территорий, необходимый набор малых форм и обустроенных площадок. Отсутствуют специально обустроенные стоянки для автомобилей, что приводит к их хаотичной парковке.

Надлежащее состояние придомовых территорий является важным фактором при формировании благоприятной экологической и эстетической городской среды.

Проблемы восстановления и ремонта асфальтового покрытия дворов, озеленения, освещения дворовых территорий, ремонта (устройства) дождевой канализации либо вертикальной планировки на сегодня весьма актуальны и не решены в полном объеме в связи с недостаточным финансированием.

Принимаемые в последнее время меры по частичному благоустройству дворовых территорий не приводят к должному результату, поскольку не основаны на последовательном подходе к решению проблемы и не позволяют консолидировать денежные средства для достижения поставленной цели.

К благоустройству дворовых территорий необходим последовательный комплексный подход, рассчитанный на среднесрочный период, который предполагает использование программно-целевых методов, обеспечивающих увязку реализации мероприятий по срокам, ресурсам и исполнителям.

Основным методом решения проблемы должно стать благоустройство дворовых территорий, которое представляет собой совокупность мероприятий, направленных на создание и поддержание функционально, экологически и эстетически организованной городской среды, улучшение содержания и безопасности дворовых территорий и территорий кварталов.

Благоустройство осуществляется с разработкой дизайн-проектов. Порядок утверждения дизайн-проектов благоустройства дворовых и общественных территорий, включаемых в муниципальную программу, - приложение 1.

В рамках решения задач по обеспечению проведения мероприятий по благоустройству дворовых и общественных территорий планируется реализовать следующие меры:

- разработка, прохождение процедуры общественных обсуждений, утверждение и реализация муниципальной программы по формированию современной городской среды на 2018-2022 годы;

- синхронизация планируемой к принятию муниципальной программы по формированию современной городской среды на 2018-2022 годы, с

реализуемыми в Гаврилово-Посадском муниципальном районе федеральными, региональными и муниципальными программами (планами) строительства (реконструкции, ремонта) объектов недвижимого имущества;

- совершенствование нормативной правовой базы в сфере повышения ответственности за нарушение правил благоустройства, действующих на территории Гаврилово-Посадского городского поселения;

- вовлечение граждан и заинтересованных организаций в процесс обсуждения проекта муниципальной программы, дизайн-проектов (Механизм вовлечения граждан, общественных организаций в процесс реализации проектов благоустройства - приложение 2 к Программе);

- проведение инвентаризации дворовых и общественных территорий (с учетом их физического состояния), объектов недвижимого имущества (включая объекты незавершенного строительства) и земельных участков, находящихся в собственности (пользовании) юридических лиц и индивидуальных предпринимателей, уровня благоустройства индивидуальных жилых домов и земельных участков, предоставленных для их размещения на территории Гаврилово-Посадского городского поселения, а также объектов централизованной (нецентрализованной) систем холодного водоснабжения.

Реализация данных мероприятий позволит обеспечить улучшение организационных и экономических условий осуществления мероприятий по благоустройству дворовых и общественных территорий Гаврилово-Посадского городского поселения, повысить информированность граждан и заинтересованных лиц о реализуемых проектах и созданной инфраструктуре, повысить эффективность работы органов местного самоуправления в сфере регулирования и развития деятельности в сфере формирования современной городской среды.

Программа по формированию современной городской среды позволит создать благоприятные условия проживания населения города Гаврилов Посад, увеличить площадь озеленения территорий, обеспечить более эффективную эксплуатацию жилых домов, улучшить условия для отдыха и занятий спортом, обеспечить физическую, пространственную и информационную доступность зданий, сооружений, дворовых территорий для инвалидов и других маломобильных групп населения.

Раздел 3. Цели (цели) и ожидаемые результаты реализации программы

Основной целью программы является создание комфортных условий для проживания населения на территории Гаврилово-Посадского городского поселения, повышение эстетической выразительности объектов.

Реализация программы направлена на решение следующих задач:

- поддержание на существующем уровне и улучшение санитарно-эпидемиологического состояния и благоустройства городского поселения;
- повышение уровня благоустройства дворовых территорий городского поселения;
- повышение уровня благоустройства муниципальных территорий общего пользования городского поселения.

Сведения о целевых индикаторах (показателях) реализации программы

№	Наименование показателей (индикаторов)	Ед. изм.	Значения показателей на 01.01.2018
1.	Количество благоустроенных дворовых территорий	ед.	10
2.	Доля благоустроенных дворовых территорий от общего количества дворовых территорий	%	10
3.	Охват населения благоустроенными дворовыми территориями (доля населения, проживающая в жилом фонде с благоустроенными дворовыми территориями от общей численности населения муниципального образования)	%	14,9
4.	Количество благоустроенных муниципальных территорий общего пользования	ед.	6
5.	Площадь благоустроенных муниципальных территорий общего пользования	га	2,33
6.	Доля площади благоустроенных муниципальных территорий общего пользования	%	10,8
7.	Доля финансового участия в выполнении минимального перечня работ по благоустройству дворовых территорий заинтересованных лиц	%	0
8.	Доля трудового участия в выполнении минимального перечня работ по благоустройству дворовых территорий заинтересованных лиц	%	5

Раздел 4. Мероприятия программы

Мероприятия программы:

- благоустройство всех дворовых территорий г. Гаврилов Посад Гаврилово-Посадского городского поселения, приведение их в нормативное состояние;

- благоустройство основных общественных территорий г. Гаврилов Посад Гаврилово-Посадского городского поселения.

Ресурсное обеспечение программы

Тыс. руб.

№ п/п	Наименование мероприятия Источник ресурсного обеспечения	2018 год	2019 год	2020 год	2021 год	2022 год
	Программа, всего					
	бюджетные ассигнования					
	- местный бюджет					
	- областной бюджет					
	- федеральный бюджет					
1.	Специальные программы:					
1.1	Благоустройство дворовых территорий					
	-всего					
	-бюджетные ассигнования					

	- местный бюджет					
	- федеральный бюджет					
	- областной бюджет					
1.2	Благоустройство общественных территорий					
	бюджетные ассигнования					
	- местный бюджет					
	- федеральный бюджет					
	- областной бюджет					

Приложение 1
к муниципальной программе
«Формирование современной городской среды
Гаврилово-Посадского городского поселения
на 2018-2022 годы»

ПОРЯДОК
утверждения дизайн-проектов благоустройства
дворовых и общественных территорий, включаемых в
муниципальную программу

1. Настоящий порядок устанавливает процедуру доработки, обсуждения с заинтересованными лицами и утверждения дизайн-проектов благоустройства дворовой и общественных территорий, включаемых в муниципальную программу формирования современной городской среды на территории Гаврилово-Посадского городского поселения (далее - Порядок).

2. Дизайн-проект – проект благоустройства дворовой, общественной территории, в который включается текстовое и визуальное описание проекта благоустройства, в том числе концепция проекта и перечень (в том числе визуализированный) элементов благоустройства, предполагаемых к размещению на соответствующей территории. Текстовая часть - пояснительная записка. Технико-экономические показатели (в составе пояснительной записки или на чертежах), необходимые для определения объемов работ по благоустройству, в том числе: площадь территории благоустройства; площади площадок дворового благоустройства; площадь тротуаров, пешеходных дорожек; площадь проездов; площадь озеленения; площади участков временного хранения личного автотранспорта жителей; иные показатели. Схема благоустройства дворовой (общественной) территории (рекомендуемый масштаб схемы 1:500), на которой отображаются: новые внутридворовые проезды, тротуары, пешеходные дорожки; новые участки оборудования мест временного хранения личного автотранспорта жителей; участки ремонта (восстановления разрушенных) тротуаров, проездов, дорожек и площадок различного назначения, в том числе участки (ов) временного хранения личного автотранспорта жителей; территории, подлежащие озеленению, в том числе обозначение мест организации газонов (посев трав), участков посадки зеленых насаждений (деревьев, кустарников); места установки (размещения) малых архитектурных форм – оборудование площадок дворового благоустройства (для игр детей, для отдыха (скамьи, урны и т.п.), спортивных, хозяйственно-бытовых, для установки контейнеров-мусоросборников), а также опор (конструкций) наружного

освещения; площадки для выгула животных; размещение носителей информации (при необходимости); устройство ограждений (при необходимости устройства таковых); временные и аварийные строения и сооружения, подлежащие разборке, демонтажу (при наличии таковых).

Дизайн-проект общественной территории должен также содержать:

- описание общественной территории (местоположение, площадь, на которой реализуется проект и некоторые др. сведения);

- описание проблемы и обоснование ее актуальности для жителей поселения: характеристика существующей ситуации и описание решаемой проблемы; необходимость выполнения проекта; круг людей, которых касается решаемая проблема; актуальность решаемой проблемы для поселения, общественная значимость;

- цели и задачи проекта;

- мероприятия по реализации проекта: конкретные мероприятия (работы), предполагаемые к реализации в ходе проекта, в том числе с участием общественности, основные этапы; способы привлечения населения для реализации проекта (формы и методы работы с местным населением); предполагаемое воздействие на окружающую среду;

- ожидаемые результаты проекта: практические результаты, которые планируется достичь в ходе выполнения проекта; результаты, характеризующие решение заявленной проблемы; количественные показатели;

- дальнейшее развитие проекта после завершения финансирования мероприятий по благоустройству, использование результатов проекта в последующие годы.

3. Поступившие дизайн – проекты дворовых и общественных территорий анализируются и дорабатываются (проектно-сметной документацией, сметным расчетом стоимости работ исходя из единичных расценок, эскизными проектами) Управлением градостроительства и архитектуры администрации Гаврилово-Посадского муниципального района, проектными организациями, имеющими соответствующие лицензии на данный вид деятельности (далее -уполномоченные органы) в пределах выделенных лимитов бюджетных ассигнований.

4. Проектно-сметная документация исполнителем Программы направляется на соответствующую экспертизу.

5. После получения положительного заключения экспертизы на сметные расчеты дизайн-проектов дворовых и общественных территорий исполнитель Программы направляет дизайн-проекты на утверждение в общественную Комиссию, созданную постановлением администрации Гаврилово-Посадского муниципального района от 28.02.2017 № 102-п «О создании общественной Комиссии по обсуждению и проведению оценки предложений с целью их включения в муниципальные программы в сфере благоустройства, в том числе по проектам муниципальных программ и осуществления контроля за их реализацией».

6. Дизайн - проекты утверждаются Общественной комиссией при участии заинтересованных лиц, решение об утверждении оформляется в виде протокола заседания комиссии.

Приложение 2
к муниципальной программе
«Формирование современной городской среды
Гаврилово-Посадского городского поселения
на 2018-2022 годы»

**Механизм вовлечения граждан,
общественных организаций в процесс реализации проектов
благоустройства**

1. Процесс реализации проектов благоустройства должен быть продолжением соучаствующего проектирования.

Соучаствующее проектирование – это современный механизм реализации участия общественности в процессе принятия решений по изменению, реконструкции и преобразованию среды, а также один из инструментов развития местного самоуправления, который способствует формированию чувства сопричастности к месту и повышению эффективности управленческих и планировочных решений. Большая потребность в соучаствующем проектировании возникает при создании и реконструкции общественных пространств, в особенности – центральных городских территорий: скверов, площадей, улиц, а также дворовых территорий.

Процесс проектирования с вовлечением жителей, местных сообществ, активистов, представителей административных структур, локального бизнеса, инвесторов, представителей экспертного сообщества и других заинтересованных в проекте сторон для совместного определения целей и задач развития территории, выявления истинных проблем и потребностей людей, совместного принятия решений, разрешения конфликтов и повышения эффективности проекта.

2. Примерный список участников общественных обсуждений проектов комплексного благоустройства общественных пространств:

жители прилегающих территорий, так как именно на них будет оказано влияние при реконструкции общественного пространства;

собственники и арендаторы прилегающих земельных участков и территорий;

отдельные группы пользователей территории (велосипедисты, спортсмены, лыжники);

школьники, обучающиеся в соседних учебных заведениях;

представители бизнес-сообществ и местные предприниматели;

представители органов местного самоуправления;

представители общественных объединений и организаций;

представители профессиональных и городских сообществ: экологи, краеведы, архитекторы, биологи, кураторы творческих и культурных проектов, организаторы фестивалей, лидеры мнений, городские активисты;

различные возрастные и социальные группы: дети, подростки, молодежь, мамы с маленькими детьми, люди среднего возраста, старшее поколение и пожилые люди;

люди с ограниченными физическими возможностями;

другие потенциально заинтересованные стороны.

3. При проектировании дворовых территорий участниками общественных обсуждений должны выступать собственники и арендаторы жилых и нежилых помещений многоквартирных домов, а также представители управляющих и обслуживающих организаций. В случае, если благоустраиваемая территория относится к нескольким зданиям, необходимо обеспечить участие представителей всех заинтересованных жителей, арендаторов, собственников и организаций на территории.

Примерный список участников общественных обсуждений проектов комплексного благоустройства дворовых территорий:

собственники квартир (жилых помещений);

арендаторы квартир (жилых помещений);

собственники нежилых помещений;

арендаторы нежилых помещений;

собственники и арендаторы прилегающих земельных участков и территорий;

представители управляющих компаний;

представители ТСЖ или советов многоквартирного дома, старшие по подъездам;

различные возрастные и социальные группы: дети, подростки, молодежь, мамы с маленькими детьми, люди среднего возраста, старшее поколение и пожилые люди;

представители муниципалитета, курирующие программу по благоустройству дворовых территорий.

4. Общественное участие может происходить на разных уровнях:

местные жители и другие заинтересованные стороны могут выступать инициаторами создания/реконструкции объекта благоустройства и участвовать в проектировании и всех последующих действиях, связанных с реализацией проекта;

местные жители и другие заинтересованные стороны могут принимать участие в процессах формирования задания на проектирование объектов благоустройства;

местные жители и другие заинтересованные стороны могут принимать участие в процессах проектирования объектов благоустройства;

местные жители и другие заинтересованные стороны могут принимать участие в обсуждении проектов развития территории (в том числе на

этапах разработки концепции развития территории и на этапе разработки эскизного проекта; на основании такого обсуждения в проект вносятся изменения и дополнения);

местные жители и другие заинтересованные стороны могут принимать участие в реализации проектов и осуществлять работы, не требующие специальных допусков, лицензий или высокопрофессиональных навыков (например, при развитии дворовых территорий, создании детских игровых и обучающих пространств и т.п.);

местные жители и другие заинтересованные стороны могут участвовать в оценке качества и эффективности реализованного проекта, участвовать в регулярной оценке эксплуатации территории и выдвигать собственные предложения и инициативы по улучшению объекта.

5. Для осуществления общественного участия в процессе принятия решений и реализации проектов комплексного благоустройства рекомендуется следовать следующим форматам:

совместное определение целей и задач по развитию территории, инвентаризация проблем и потенциалов среды;

определение основных видов активностей, функциональных зон и их взаимного расположения на выбранной территории;

обсуждение и выбор типа оборудования, некапитальных объектов, малых архитектурных форм, включая определение их функционального назначения, соответствующих габаритов, стилевого решения, материалов;

консультации в выборе типов покрытий, с учетом функционального зонирования территории;

консультации по предполагаемым типам озеленения;

консультации по предполагаемым типам освещения и осветительного оборудования;

участие в разработке проекта, обсуждение решений с архитекторами, проектировщиками и другими профильными специалистами;

согласование проектных решений с другими участниками процесса проектирования и будущими пользователями, включая местных жителей (взрослых и детей), предпринимателей, собственников соседних территорий и других заинтересованных сторон;

осуществление общественного контроля над процессом реализации проекта (включая как возможность для контроля со стороны любых заинтересованных сторон, так и формирование рабочей группы, общественного совета проекта или наблюдательного совета проекта);

осуществление общественного контроля над процессом эксплуатации территории (включая как возможность для контроля со стороны любых заинтересованных сторон, так и формирование рабочей группы, общественного совета проекта или наблюдательного совета проекта для проведения регулярной оценки эксплуатации территории).

6. Инструменты для организации общественного участия:

проведение фокус-групп,
работа с отдельными группами пользователей,
организация проектных семинаров,
организация проектных мастерских (воркшопов),
проведение общественных обсуждений, проведение дизайн-игр с участием взрослых и детей,
организация проектных мастерских со школьниками и студентами,
школьные проекты (рисунки, сочинения, пожелания, макеты),
анкетирование,
опросы,
интервьюирование,
картирование,
проведение оценки эксплуатации территории.

7. Для проведения общественных обсуждений рекомендуется выбирать хорошо известные людям общественные и культурные центры (ДК, школы), находящиеся в зоне хорошей транспортной доступности, расположенные по соседству с объектом проектирования. Общественные обсуждения могут проходить непосредственно на проектируемой территории. В частности, общественные обсуждения дворовых территорий могут быть организованы во дворах, а также библиотеках, школах, центрах дополнительного образования и других общественных центрах, расположенных в непосредственной близости к проектируемой территории и хорошо знакомых местным жителям.

8. Общественные обсуждения должны проводиться при участии опытного модератора, имеющего нейтральную позицию по отношению ко всем участникам проектного процесса. По итогам каждой встречи, проектного семинара, воркшопа, дизайн-игры и любых других форматов общественных обсуждений должен быть сформирован отчет о встрече и видеозапись самой встречи, которые должны быть выложены в публичный доступ как на информационных ресурсах проекта, так и на официальном сайте муниципалитета для того, чтобы все желающие могли отслеживать процесс развития проекта, а также комментировать и включаться в этот процесс на любом этапе.

Для обеспечения квалифицированного участия необходимо публиковать достоверную и актуальную информацию о проекте, результатах предпроектных исследований, а также сам проект не позднее, чем за 14 дней до проведения общественного обсуждения.

9. Для осуществления участия местных жителей в процессе принятия решений и реализации проектов комплексного благоустройства рекомендуется организовывать общественное участие на следующих этапах:

Этап 1. Предпроектный этап, направленный на формирование запроса, разработку задания на проектирование.

Этап 2. Разработка, обсуждение и согласование концепции развития территории.

Этап 3. Разработка, обсуждение и согласование эскизного проекта развития территории.

Этап 4. Разработка проектной документации.

Этап 5. Реализация проекта.

Этап 6. Постпроектный этап – оценка реализованного проекта.

Этап 7. Регулярная оценка эксплуатации территории.

10. До начала разработки проекта необходимо организовать проведение предпроектного анализа, анкетирования, опросов, интервью, фокус-групп, сбора данных о существующих сценариях использования территории, основных проблемах и ценностях места, сбор идей-пожеланий от жителей, школьные проекты (конкурсы рисунков, проектов, макетов и пожеланий). По итогам проведения предпроектного этапа необходимо провести анализ собранной информации и сформировать на его основе «общественное задание на проектирование» – программу и рекомендации к проектированию, отражающие запросы жителей. Разработанная программа должна быть опубликована в широком доступе и разослана всем заинтересованным участникам проектных семинаров и фокус-групп, для того чтобы люди могли оценить результат собственного участия, а также для подготовки к общественным обсуждениям концепции развития территории.

Общественные обсуждения рекомендуется проводить до утверждения эскизного проекта, представляя местным жителям концепцию развития территории, разработанную с учетом задания на проектирование. По итогам общественных обсуждений в концепцию проекта вносятся изменения и дополнения. Эскизный проект рекомендуется разрабатывать с учетом результатов общественных обсуждений. Обсуждения рекомендуется проводить в интерактивном формате проектных семинаров, включающих групповую работу. Эскизный проект также должен быть представлен на общественное обсуждение. Процедуру согласования эскизного проекта рекомендуется осуществлять только после его публичной презентации и сбора обратной связи и оценки со стороны местных жителей и других заинтересованных в проекте сторон.

Дальнейший процесс разработки и реализации проекта комплексного благоустройства рекомендуется проводить при участии рабочей группы либо общественного комитета проекта, сформированного местными жителями, либо при их непосредственном участии. После реализации проекта необходимо провести оценку реализованного объекта с участием местных жителей, для того чтобы выявить сильные и слабые стороны, а также оценить эффективность реализованного проекта. Все общественные обсуждения и встречи с местными жителями должны проводиться в удобное для них время – в вечернее нерабочее время (не раньше 18 часов вечера), либо в нерабочие дни.

11. Что нужно делать, если эскизный проект уже разработан:
проведение общественного обсуждения эскизного проекта и концепции развития территории, проведение проектных семинаров, фокус-групп, анкетирования, опросов, интервьюирования и дизайн-игр;
уточнение и корректировка эскизного проекта по итогам общественного обсуждения;
презентация и обсуждение итогового проекта; дальнейшая разработка проектной документации;
реализация проекта с обеспечением контроля за процессом производства работ;
обязательное информирование общественности на территории проектирования, через СМИ, интернет-ресурсы и социальные сети о ходе производства работ;
оценка качества реализованного объекта, его соответствия проекту и пожеланиям горожан;
обеспечение регулярного сбора обратной связи и проведение периодической оценки эксплуатации и состояния территории с участием жителей с помощью анкетирования, интервьюирования, проведения проектных семинаров и экскурсий по территории объекта проектирования.

12. По итогам проведения фокус-групп, проектных семинаров, форумов, проектных мастерских, дизайн-игр и других форм общественных обсуждений для обеспечения обратной связи и сбора дополнительной информации необходимо составлять базы участников встречи. После проведения встречи всем участникам, оставившим контакты для связи, необходимо направить электронные письма, что также обеспечит возможность для жителей выслать дополнительную информацию и собственные пожелания, не озвученные в процессе встречи.

В течении 5 дней после проведения общественных обсуждений необходимо предоставить возможность для местных жителей внести свои предложения к проекту комплексного благоустройства, не озвученные на встрече. Предложения могут вноситься как в электронном виде (по электронной почте, либо через специальную форму, созданную на сайте проекта), так и при личном приеме в профильном управлении, ответственном за реализацию проекта, или муниципалитете. По итогам проведения общественного обсуждения необходимо проанализировать собранные данные и оформить отчет.

13. Отчет должен включать в себя суммированные результаты по ключевым вопросам, которые обсуждались на встрече, оформленные результаты анкетирования и интервьюирования, визуализацию собранных данных в виде схем, графиков, карт, резюме по итогам обсуждения, фотографии места проектирования, фотографии со встречи. Отчет необходимо оформить в виде единой брошюры согласно фирменному стилю программы по комплексному благоустройству либо фирменному стилю муниципа-

литета. Электронная версия сохраняется и рассылается в формате PDF. Отчеты и видеозаписи по итогам общественных обсуждений должны быть опубликованы в течении 14 рабочих дней после проведения общественных обсуждений на официальном сайте муниципалитета, а также на коммуникационных площадках самого проекта (на сайте проекта, в социальных сетях). Копия отчета также должна быть направлена по электронной почте всем заинтересованным участникам встречи. Краткая версия отчета и резюме по итогам общественных обсуждений, а также информация о дальнейшем развитии проекта должны быть опубликованы на сайте муниципалитета и в СМИ не позднее 4 рабочих дней после проведения общественного обсуждения.

14. При реализации проектов необходимо обеспечить информирование общественности о планирующихся изменениях и возможности участия в этом процессе. Информирование может осуществляться, но не ограничиваться следующим:

Создание единого информационного интернет-ресурса (сайта или приложения) который будет решать задачи по сбору информации, обеспечению «онлайн» участия и регулярном информированию о ходе проекта, с публикацией фото, видео и текстовых отчетов по итогам проведения общественных обсуждений.

Работа с местными СМИ, охватывающими широкий круг людей разных возрастных групп и потенциальные аудитории проекта.

Вывешивание афиш и объявлений на информационных досках в подъездах жилых домов, расположенных в непосредственной близости к проектируемому объекту, а также на специальных стендах на самом объекте; в местах притяжения и скопления людей (общественные и торговоразвлекательные центры, знаковые места и площадки), в холлах значимых и социальных инфраструктурных объектов, расположенных по соседству с проектируемой территорией или на ней (поликлиники, ДК, библиотеки, спортивные центры), на площадке проведения общественных обсуждений (в зоне входной группы, на специальных информационных стендах).

Информирование местных жителей через школы и детские сады. В том числе через школьные проекты: организация конкурса рисунков, сборы пожеланий, сочинений, макетов, проектов, распространение анкет и приглашений для родителей учащихся.

Индивидуальные приглашения участников встречи лично, по электронной почте или по телефону.

Использование социальных сетей и интернет-ресурсов для обеспечения донесения информации до различных городских и профессиональных сообществ.

Установка интерактивных стендов с устройствами для заполнения и сбора небольших анкет, установка стендов с генпланом территории для

проведения картирования и сбора пожеланий в центрах общественной жизни и местах пребывания большого количества людей.

Установка специальных информационных стендов в местах с большой проходимостью, на территории самого объекта проектирования. Стенды могут работать как для сбора анкет, информации и обратной связи, так и в качестве площадок для обнародования всех этапов процесса проектирования и отчетов по итогам проведения общественных обсуждений. Перед проведением общественного обсуждения проектов комплексного благоустройства, для осуществления квалифицированного и осознанного участия со стороны местных жителей на официальном сайте муниципалитета, на сайте самого проекта, либо на ресурсах проекта в социальных сетях необходимо опубликовать подробную информацию о проекте, презентацию проекта, концепцию проекта или сам эскизный проект (если он уже разработан, в зависимости от этапа работы) не позднее 15 дней до даты проведения общественных обсуждений.

Приложение 3
к муниципальной программе
«Формирование современной городской среды
Гаврилово-Посадского городского поселения
на 2018-2022 годы»

**Подпрограмма «Благоустройство дворовых территорий»
(далее – Подпрограмма 1)**

Раздел 1. Паспорт подпрограммы 1

Тип подпрограммы	Специальная
Наименование подпрограммы	Благоустройство дворовых территорий
Срок реализации подпрограммы	2018-2022
Администратор программы	Администрация Гаврилово-Посадского муниципального района
Исполнители подпрограммы	Муниципальное бюджетное учреждение Гаврилово-Посадского городского поселения «Надежда»
Цель (цели) подпрограммы	Приведение дворовых территорий многоквартирных домов г. Гаврилов Посад в нормативное состояние
Объем ресурсного обеспечения подпрограммы	Общий объем бюджетных ассигнований всего _____ и по годам: 2018 год – 0 тыс. руб. 2019 год – 0 тыс. руб. 2020 год – 0 тыс. руб. 2021 год – 0 тыс. руб. 2022 год – 0 тыс. руб.
	- местный бюджет всего _____ и по годам: 2018 год – 0 тыс. руб. 2019 год – 0 тыс. руб. 2020 год – 0 тыс. руб. 2021 год – 0 тыс. руб. 2022 год – 0 тыс. руб.

	- федеральный бюджет всего _____ и по годам: 2018 год – 0 тыс. руб. 2019 год – 0 тыс. руб. 2020 год – 0 тыс. руб. 2021 год – 0 тыс. руб. 2022 год – 0 тыс. руб.
	- областной бюджет всего _____ и по годам: 2018 год – 0 тыс. руб. 2019 год – 0 тыс. руб. 2020 год – 0 тыс. руб. 2021 год – 0 тыс. руб. 2022 год – 0 тыс. руб.

Раздел 2. Анализ текущей ситуации в сфере реализации подпрограммы 1

Дворовая территория - совокупность территории, прилегающих к многоквартирному дому, с расположенными на них объектами, предназначенными для обслуживания и эксплуатации таких домов, и элементами благоустройства этих территорий, в том числе парковками (парковочными местами), тротуарами и автомобильными дорогами, включая автомобильные дороги, образующие проезды к территориям, прилегающим к многоквартирным домам.

В муниципальном образовании «Гаврилово-Посадское городское поселение Гаврилово-Посадского муниципального района Ивановской области» многоквартирные жилые дома 1976-1980 годов постройки. Основная часть домов построена 40 лет назад, всего 97 дворовых территорий.

Адресный перечень МКД

№ п/п	Адрес	№ дома	Площадь зем. участка (ОКС'а)
1.	Ул. Горького	3	5810,1
2.	Ул. Горького	5	3832

3.	Ул. Дзержинского	4	1020,8
4.	Ул. Дзержинского	6	586,5
5.	Ул. Загородная	28	3400
6.	Ул. Загородная	30	5449
7.	Ул. Лизы Болотиной	35	612,1
8.	Ул. Лизы Болотинной	50	792,2
9.	Ул. Карла Маркса	7	5162,6
10.	Ул. Карла Маркса	9	3940,9
11.	Ул. Карла Маркса	12	5725,5
12.	Ул. Карла Маркса	14	3998,7
13.	1- Набережный переулок	15	492,1
14.	Первомайский проезд	4А	706,6
15.	Ул. Розы Люксембург	28	4220,8
16.	Ул. Розы Люксембург	4	3048,5
17.	Ул. Розы Люксембург	6	1033,8
18.	Ул. Розы Люксембург	7	295,7
19.	Ул. Розы Люксембург	9	791,5
20.	Ул. Светлая	4	574
21.	Ул. Советская	63	1241,5
22.	Ул. Советская	9	1425,7
23.	1- Шушинский переулок	20	1566,8
24.	1-Шушинский переулок	22	1510,3
25.	5-Шушинский переулок	11	591,4
26.	5-Шушинский переулок	9	574,4

27.	Ул. Шушина	1а	62,7
28.	Пос. 9 Января	21	3930
29.	Ул. Калинина	1	654
30.	Ул. Калинина	3	305,7
31.	Ул. Калинина	7	2191
32.	Ул. Калинина	9	443,8
33.	Ул. Розы Люксембург	20	468,6
34.	Ул. Розы Люксембург	22	446,7
35.	Ул. Розы Люксембург	24	666,3
36.	Ул. Розы Люксембург	30	553,1
37.	1-Советский пер	23	292,6
38.	3-Советский пер	1	329,7
39.	Ул. Урицкого	1	299
40.	Ул. Шушина	25а	
41.	Ул. Шушина	25б	
42.	Пос. 9 Января	1	339,7
43.	Пос. 9 Января	13	419,8
44.	Пос. 9 Января	3	403,3
45.	Пос. 9 Января	9	585,8
46.	Ул. Карла Маркса	6	388,2
47.	Ул. Дзержинского	7	323,9
48.	Ул. 3-го Интернационала	28	213,2
49.	Ул. Октябрьская	11	206,8
50.	Октябрьская пл.	8	412,5

51.	Ул. Шушина	26	100
52.	Ул. Янышева	20	298,1
53.	Ул. Лизы Болотиной	23	
54.	Ул. Лизы Болотиной	25	
55.	Ул. Лизы Болотиной	27	
56.	Ул. Лизы Болотиной	29	
57.	Ул. Лизы Болотиной	31	
58.	Ул. Лизы Болотиной	33	
59.	Ул. Лизы Болотиной	37	
60.	Ул. Карла Либкнехта	28	
61.	Ул. Карла Либкнехта	30	
62.	Первомайский пер.	2	292,3
63.	Ул. Советская	33	471,4
64.	Ул. Советская	47	325,3
65.	Ул. Урицкого	20	376,9
66.	Ул. Шушина	25	791,2
67.	Ул. Калинина	2	1180,9
68.	Ул. Калинина	4	1128,8
69.	Ул. Лизы Болотиной	36	720,6
70.	Ул. Лизы Болотиной	38	368,5
71.	Ул. Лизы Болотиной	42 а	
72.	Ул. Лизы Болотиной	44	436,1
73.	Ул. Лизы Болотиной	46	274,8
74.	Ул. Лизы Болотиной	48	452,9

75.	1-й Советский пер	17	340,9
76.	1-й Советский пер.	19	403,6
77.	1-й Советский пер.	22	295,6
78.	1-й Советский пер.	24	238,1
79.	Ул. Советская	8	117,1
80.	Ул. Советская	14	349,7
81.	Ул. Октябрьская	27	241,1
82.	Ул. Октябрьская	31	289,3
83.	Пл. Октябрьская	1	387,2
84.	Пр-д Петровский	13	371,8
85.	Пр-д Петровский	15	303,2
86.	Ул. Лизы Болотиной	41	129,2
87.	Ул. Лизы Болотиной	59	138,7
88.	Ул. Лизы Болотиной	53	
89.	Пл. Октябрьская	15	860
90.	Пр. Первомайский	28	96
91.	Ул. Октябрьская	7	480,7
92.	Ул. Октябрьская	6.	63,7
93.	Ул. 3-Интернационала	8	953
94.	Ул. Дзержинского	5	213,6
95.	Ул. Розы Люксембург	34	449,9
96.	ул. 9 Января	11	
97.	пр. Петровский	11	354,3

Благоустройство большинства дворов жилищного фонда на сегодняшний день по городу полностью или частично не отвечает нормативным требованиям. Из 97 МКД благоустроенными можно считать только 10 дворовых территорий МКД (в таблице они выделены жирным шрифтом), причем 4 из них благоустроены в 2017 г. в рамках приоритетного проекта.

Пришло в негодность асфальтовое покрытие внутриквартальных проездов и тротуаров. Асфальтобетонное покрытие на 70% придомовых территорий имеет высокий физический износ.

Недостаточно производятся работы во дворах по уходу за зелеными насаждениями, восстановлению газонов, удалению старых и больных деревьев, малым количеством осуществляется посадка деревьев и кустарников. Зеленые насаждения на дворовых территориях представлены, в основном, зрелыми или перестойными деревьями, у половины домов на газонах не устроены цветники.

Дождевая канализация отсутствует по причине того, что ее устройство не предусматривалось проектом.

В ряде дворов отсутствует освещение придомовых территорий, необходимый набор малых форм и обустроенных площадок. Отсутствуют нормально обустроенные стоянки для автомобилей, что приводит к их хаотичной парковке.

Надлежащее состояние придомовых территорий является важным фактором при формировании благоприятной экологической и эстетической городской среды.

Проблемы восстановления и ремонта асфальтового покрытия дворов, озеленения, освещения дворовых территорий, ремонта (устройства) дождевой канализации либо вертикальной планировки на сегодня весьма актуальны и не решены в полном объеме в связи с недостаточным финансированием.

Принимаемые в последнее время меры по частичному благоустройству дворовых территорий не приводят к должному результату, поскольку не основаны на последовательном подходе к решению проблемы и не позволяют консолидировать денежные средства для достижения поставленной цели.

К благоустройству дворовых территорий необходим последовательный комплексный подход, рассчитанный на среднесрочный период, который предполагает использование программно-целевых методов, обеспечивающих увязку реализации мероприятий по срокам, ресурсам и исполнителям.

Основным методом решения проблемы должно стать благоустройство дворовых территорий, которое представляет собой совокупность мероприятий, направленных на создание и поддержание функционально, экологически и эстетически организованной городской среды, улучшение содержания и безопасности дворовых территорий и территорий кварталов.

Реализация подпрограммы по формированию современной городской среды позволит создать благоприятные условия проживания населения города Гаврилов Посад, увеличить площадь озеленения территорий, обеспечить более эффективную эксплуатацию жилых домов, улучшить условия для отдыха и занятий спортом, обеспечить физическую, пространственную доступность зданий, сооружений, дворовых территорий для инвалидов и других маломобильных групп населения.

Общественная Комиссия по обсуждению и проведению оценки предложений на участие в отборе дворовых территорий многоквартирных домов (далее – МКД) г. Гаврилов Посад, подлежащих благоустройству, для включения их в муниципальную программу по формированию современной городской среды на территории Гаврилово-Посадского городского поселения в 2017 г. утвердила следующий адресный перечень дворовых территорий МКД г. Гаврилов Посад на проведение работ по благоустройству, как порядок очередности участия МКД в реализации мероприятий по благоустройству дворовых территорий:

Дворовая территория МКД	Присвоенный порядковый номер – очередность участия МКД в реализации муниципальной программы по формированию современной городской среды (мероприятий по благоустройству дворовых территорий)	
	порядковый номер без учета мероприятий дополнительного перечня работ по благоустройству	порядковый номер с учетом мероприятий дополнительного перечня работ по благоустройству
МКД по адресу: ул. Р. Люксембург, 28	4	- (не представлены данные мероприятия)
МКД по адресу: ул. Л. Болотиной, 50	1	1
МКД по адресу: ул. Р. Люксембург, 6	5	4
МКД по адресу: ул. Горького, 3	3	3
МКД по адресу: ул. Шушина, 25 Б	2	2
МКД по адресу: ул. Шушина, 25 А	6	5

По данному адресному перечню МКД только 4 МКД были благоустроены в 2017 г. по минимальному перечню работ по благоустройству, 2 МКД (МКД по адресу: ул. Р.Люксембург, 6 и МКД по адресу: ул. Шушина, 25 А) переходят в программу по благоустройству на 2018 год.

Минимальный перечень работ по благоустройству дворовых территорий многоквартирных домов – приложение 1 к Подпрограмме 1.

Дополнительный перечень работ по благоустройству дворовых территорий многоквартирных домов – приложение 2 к Подпрограмме 1.

Едиличные расценки работ по благоустройству дворовых территорий – приложение 3 к Подпрограмме 1.

Необходимым условием реализации подпрограммы является проведение мероприятий по благоустройству дворовых территорий с учетом необходимости обеспечения физической, пространственной и информационной доступности зданий, сооружений и общественных территорий для инвалидов и других маломобильных групп населения.

Обязательно трудовое участие собственников помещений в многоквартирных домах, собственников иных зданий и сооружений, расположенных в границах дворовой территории, подлежащей благоустройству (далее – заинтересованные лица), в выполнении работ по благоустройству дворовых территорий (порядок трудового участия заинтересованных лиц – приложение 4 к Подпрограмме 1).

Для реализации мероприятий подпрограммы постановлением администрации Гаврилово – Посадского муниципального района от 28.09.2017 № 568-п «Об утверждении Порядков представления, рассмотрения и оценки предложений граждан и организаций, заинтересованных лиц о включении дворовой территории многоквартирных домов, общественной территории, подлежащих благоустройству, в муниципальную программу на 2018-2022 годы, а также общественного обсуждения проекта муниципальной программы на 2018-2022 годы «Формирование современной городской среды на территории Гаврилово-Посадского городского поселения» утвержден Порядок представления, рассмотрения и оценки предложений заинтересованных лиц о включении дворовой территории многоквартирных домов в муниципальную программу по формированию современной городской среды на территории Гаврилово-Посадского городского поселения, а также требования к протоколам общих собраний собственников помещений в каждом многоквартирном доме по вопросам включения в программу по формированию современной городской среды.

Постановлением администрации Гаврилово-Посадского муниципального района от 28.02.2017 № 102-п «О создании общественной Комиссии по обсуждению и проведению оценки предложений с целью их включения в муниципальные программы в сфере благоустройства, в том числе

по проектам муниципальных программ и осуществления контроля за их реализацией» определено формирование общественной комиссии из представителей органов местного самоуправления, политических партий и движений, общественных организаций, иных лиц для организации такого обсуждения, проведения оценки предложений заинтересованных лиц, а также осуществления контроля за реализацией программы после ее утверждения в установленном порядке.

Раздел 3. Ожидаемые результаты реализации Подпрограммы 1

Подпрограмма нацелена на повышение уровня благоустройства территорий Гаврилово-Посадского городского поселения.

Для этого планируется выполнить следующее:

- мероприятия из минимального и (или) дополнительного перечня работ по благоустройству дворовых территорий МКД (согласно приложений 1, 2 к подпрограмме 1) в соответствии с нормативной стоимостью (единичными расценками) работ по благоустройству дворовых территорий, входящих в минимальный перечень таких работ (согласно приложению 3 к подпрограмме 1);

Сведения о целевых индикаторах (показателях) реализации Подпрограммы 1

№ п/п	Наименование показателя	Ед. изм	2017	2018	2019	2020	2021	2022
1.	Количество благоустроенных дворовых территорий	Ед.	10	27	45	63	81	99
2.	Доля благоустроенных дворовых территорий от общего количества дворовых территорий (всего 104 дворовых территорий)	%	10	27	46	64	82	100
3.	Охват населения благоустроенными дворовыми территориями (доля населения, проживающая в жилом фонде с благоустроенными дворовыми территориями от общей численности населения)	%						

муниципального образования								
----------------------------	--	--	--	--	--	--	--	--

Раздел 4. Мероприятия подпрограммы 1

(тыс. руб.)

№	Наименование мероприятия	Исполнитель	Срок исполнения				
			2018 год	2019 год	2020 год	2020 год	2022 год
1.	Мероприятия по благоустройству дворовых территорий городского поселения	МБУ Гаврилово-Посадского городского поселения «Надежда»					



Ресурсное обеспечение Подпрограммы 1

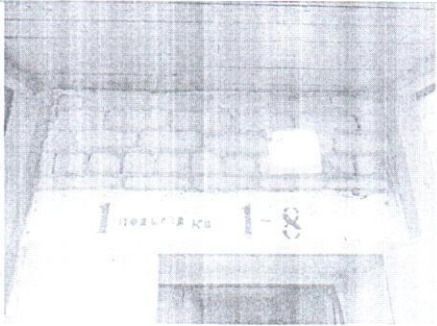




(тыс. руб.)

№ п/п	Наименование мероприятия /источник ресурсного обеспечения	Исполнитель	2018 год	2019 год	2020 год	2021 год	2022 год
Подпрограмма, всего							
бюджетные ассигнования							
- местный бюджет							
- федеральный бюджет							
- областной бюджет							
1.	Мероприятия по благоустройству дворовых территорий городского поселения	МБУ Гаврилово-Посадского городского поселения «Надежда»					
	бюджетные ассигнования						
	- местный бюджет						
	- федеральный бюджет						
	- областной бюджет						


Приложение 1
к Подпрограмме 1

Минимальный перечень работ по благоустройству дворовых территорий с приложением визуализированного перечня образцов элементов благоустройства, предлагаемых к размещению на дворовой территории

№	Наименование работ согласно минимальному перечню работ по благоустройству дворовых территорий	Визуализированный образец элемента благоустройства дворовой территории
1	ремонт дворовых проездов и проездов к дворовым территориям	
2	Обеспечение освещения дворовых территорий	

		
3	Установка скамеек	   

Установка урн для мусора



Приложение 2
к Подпрограмме 1

**Дополнительный перечень работ
по благоустройству дворовых территорий
многоквартирных домов**

1. Оборудование детских и (или) спортивных площадок.
2. Оборудование автомобильных парковок.
3. Озеленение дворовых территорий.
4. Устройство ливнеприемников.
5. Устройство контейнерных площадок (устройство площадок для сбора и временного хранения отходов с установкой контейнеров, бункеров-накопителей, устройством ограждения и твердого основания).

Примечание: дополнительный перечень работ по благоустройству дворовых территорий многоквартирных домов реализуется только при условии реализации работ, предусмотренных минимальным перечнем видов работ по благоустройству, и при условии трудового участия заинтересованных лиц

Приложение 3
к Подпрограмме 1

Едиличные расценки
работ по благоустройству дворовых территорий

1. На ремонт дворовых проездов:

№ п/п	Наименование работ	Ед. изм.	Кол-во	Стоимость с НДС в руб.
1	Поднятие кирпичных горловин колодцев (без стоимости люка)	1 люк.	1	2741,00
2	Снятие деформированных а/бетонных покрытий фрезой толщ.5см(с погрузкой и перевозкой на расстоянии до 10км)	м2	1	37,00
3	Разборка а/бетонного покрытия (с погрузкой экскаватором и перевозкой на расстоянии до 15км) толщ.10см	м3	1м2x0,1м	117,00
4	Разработка грунта с погрузкой на а/самосвал (с перевозкой на расстоянии до 10км) толщ.10см	м3	1м2x0,1м	139,00
5	Устройство подстилающих и выравнивающих слоев из песка толщ.10см	м3	1м2x0,1м	66,00
6	Устройство подстилающих и выравнивающих слоев из щебня (с доставкой на расстоянии до 70км) толщ.10см	м3	1м2x0,1м	169,00
7	Розлив битума	Тн.	1м2x0,0003тн	7,00
8	Устройство выравнивающего слоя из а/бетона толщ.2,5см (нижний слой а/б марки П)-проезжая часть	Тн.	1м2x0,025мx2,34тн	212,00
9	Устройство а/бетонного слоя из а/бетона толщ.5 см (верхний слой а/б мар-	м2	1	468,00

	ки П, тип В) - проезжая часть			
10	Устройство а/бетонного слоя из а/бетона толщ. 4 см (а/б марки Ш, тип Д)- тротуар	м2	1	411,00
11	Разборка старого бортового камня (с погрузкой экскаватором и перевозкой на расстоянии до 15 км)	1 пог.м	1	222,00
12	Установка нового бортового камня	1 пог.м	1	923,00

2. На освещение дворовых территорий:

№ п/п	Вид работы	Ед. Изм.	Стоимость с НДС, руб.
	Работа		
1	Прокладка провода по фасаду здания	м.	101
2	Установка кронштейна	шт.	2 352
3	Установка светильника	шт.	1 877
4	Установка выключателя	шт.	70
5	Установка фотоэлемента	шт.	312
6	Установка распределительной коробки	шт.	686
7	Прокладка труб гофра для защиты проводов	м.	31
8	Затягивание провода в трубы	м.	8
10	Установка опоры СВ-110-5	шт.	2 765
11	Подвес провода СИП	м.	101
12	Демонтаж светильника	шт.	732
13	Демонтаж провода с фасада	м.	4
14	Демонтаж опоры	шт.	709
15	Сверление отверстий в кирпиче	1 отв.	15
	Материалы		
17	Провод ВВГ 3*2,5	м.	34,27
18	Провод ВВГ 3*1,5	м.	21,12
19	Опора СВ-110-5	шт.	9 700
23	Фотоэлемент	шт.	367
24	Автоматический выключатель 16А	шт.	91,38
25	Выключатель	шт.	54,52
26	Гофротруба	м.	4,91

27	Труба полипропиленовая	м.	48,00
28	Светодиодный светильник (с датчиком движения) накладной защитного исполнения	шт.	1 420
29	Светильник светодиодный LED	шт.	5 750
	Кронштейн для светильников	шт.	482,86
30	Провод СИП 2*16	м.	33,26
31	Провод СИП 4*16	м.	57,37
32	Провод СИП 4*25	м.	80,09
33	Изолента ПВХ	шт.	37,24
34	Коробка распределительная (IP-54)	шт.	72,50
35	Клипса	шт.	7,96
36	Дюбель-гвоздь (быстрый монтаж)	шт.	3,50
37	Рейка DIN 30см	шт.	17,95
38	Шина нулевая	шт.	347,93

3. На установку скамьи:

№ п/п	Вид работы	Ед. измерения	Стоимость с НДС, руб.
	Работа		
1	Стоимость установки скамьи	шт.	1876
	Оборудование		
2	Скамья со спинкой Размеры: 670x2000x950	шт.	5313

4. На установку урн:

№ п/п	Вид работы	Ед. измерения	Стоимость с НДС, руб.
	Работа		
1	Стоимость установки урны	шт.	513
	Оборудование		
2	Урна наземная Объем: 20л Размеры: 620x330x260	шт.	1302

**Порядок
трудового участия собственников помещений
в многоквартирных домах, собственников иных зданий
и сооружений, расположенных в границах дворовой территории,
подлежащей благоустройству (далее – заинтересованных лиц),
в выполнении работ по благоустройству дворовых территорий**

1. Трудовое участие заинтересованных лиц является обязательным условием для реализации работ по благоустройству дворовых территорий многоквартирных домов из дополнительного перечня работ (приложение 2 к Подпрограмме 1).
2. Трудовое участие заинтересованных лиц может выражаться в выполнении заинтересованными лицами неоплачиваемых работ, не требующих специальной квалификации (уборка мелкого летучего мусора после производства работ, покраска бордюрного камня, озеленение территории (посадка саженцев деревьев, кустарников) и иные виды работ по усмотрению заинтересованных лиц).
3. Количество заинтересованных лиц, принимающих трудовое участие, а также их периодичность в выполнении работ по благоустройству (не менее 1 раза за период проведения работ по благоустройству дворовой территории) устанавливается представителем (представителями) заинтересованных лиц, уполномоченных общим собранием собственников помещений многоквартирного дома по согласованию с подрядной организацией, выполняющей работы по благоустройству.

Приложение 4
к муниципальной программе
«Формирование современной городской среды
Гаврилово-Посадского городского поселения
на 2018-2022 годы»

**Подпрограмма «Благоустройство общественных территорий»
(далее – Подпрограмма 2)**

Раздел 1. Паспорт подпрограммы 2

Тип подпрограммы	Специальная
Наименование подпрограммы	Благоустройство общественных территорий
Срок реализации подпрограммы	2018-2022
Администратор программы	Администрация Гаврилово-Посадского муниципального района
Исполнители подпрограммы	Муниципальное бюджетное учреждение Гаврилово-Посадского городского поселения «Надежда»
Цель (цели) подпрограммы	Благоустройство общественных территорий г. Гаврилов Посад, создание комфортных условий для жизни, отдыха населения
Объем ресурсного обеспечения подпрограммы	Общий объем бюджетных ассигнований всего _____ и по годам: 2018 год – 0 тыс. руб. 2019 год – 0 тыс. руб. 2020 год – 0 тыс. руб. 2021 год – 0 тыс. руб. 2022 год – 0 тыс. руб.
	- местный бюджет всего _____ и по годам: 2018 год – 0 тыс. руб. 2019 год – 0 тыс. руб. 2020 год – 0 тыс. руб. 2021 год – 0 тыс. руб. 2022 год – 0 тыс. руб.

	- федеральный бюджет всего _____ и по годам: 2018 год – 0 тыс. руб. 2019 год – 0 тыс. руб. 2020 год – 0 тыс. руб. 2021 год – 0 тыс. руб. 2022 год – 0 тыс. руб.
	- областной бюджет всего _____ и по годам: 2018 год – 0 тыс. руб. 2019 год – 0 тыс. руб. 2020 год – 0 тыс. руб. 2021 год – 0 тыс. руб. 2022 год – 0 тыс. руб.

Раздел 2. Анализ текущей ситуации в сфере реализации подпрограммы 2

Общественные территории - это территории общего пользования, которыми беспрепятственно пользуется неограниченный круг лиц соответствующего функционального назначения (в том числе площади, улицы, пешеходные зоны, береговые полосы водных объектов общего пользования, скверы и т.п.

Территории общего пользования в городском поселении занимают 9220 тыс. кв.м.

Ежегодно для их содержания проводятся:

- текущее поддержание санитарного состояния территории общего пользования и расположенных на ней объектов благоустройства. Уход за зелеными насаждениями. Сбор и вывоз мусора, ручная уборка обочин дорог и газонов, очистка урн, уборка снега, льда и снежных накатов, очистка тротуаров и дорожек, обработка противогололедными реагентами мест интенсивного движения пешеходов;

- ремонт объектов благоустройства территорий общего пользования (тротуаров, скамеек, информационных щитов, малых архитектурных форм, ограждений и указателей городских адресов, урн, лестниц, флагштоков и т.д.);

- текущий ремонт мемориальных сооружений;

- ремонт и хлорирование питьевых шахтных колодцев, устройство и

очистка водоотводящих канав;

- противопожарная опашка и обустройство минерализованных полос.

Кроме этого на регулярной основе осуществляется вывоз мусора, собираемого при проведении субботников и мусора, образующегося стихийными свалками. Ежегодно вывозится до 1,2 тыс. тонн мусора.

Площадь зеленых насаждений территорий общего пользования городского поселения насчитывает более 40 тыс. кв.м. Ежегодно в рамках их содержания проводятся работы:

- снос аварийных деревьев, обрезка деревьев, вырезка поросли, побелка стволов.

- цветочное оформление 150 кв. м. клумб.

Но особенного благоустройства требует районный центр – город Гаврилов Посад.

Характеристика наиболее значимых общественных территорий город Гаврилов Посад:

№	Общественная территория г. Гаврилов Посад	га	Степень благоустройства	
			имеющиеся элементы благоустройства	что нужно сделать по благоустройству
1.	Городская площадь (пл. Советская)	0,6	- некачественное асфальтовое покрытие; - детская площадка; - ограждение со стороны дороги и торговых объектов; - ряд елей, газон; - клумбы; - скамейки	-качественное асфальтирование; - реализация проекта «Сквер с фонтаном»
2.	Территория у здания Районного Дома культуры, прилегающая к территории храма (со стороны торговых рядов (пл. Советская) и сквера в центре города со стороны ул. Дзержинская)	0,08	- клумба	- устройство ярмарочного мини - городка (планировка территории, решение проблемы с пожарной емкостью, установка павильонов ярмарочного типа для уличной торговли частными сельхозпро-

				изводителями); - реконструкция клумбы под ярмарочный мини-городок
3.	Территория вокруг торгового объекта пл. Советская, д.11, в т.ч. участка напротив музея в центре города (мини-сквер в центре г. Гаврилово Посад со скульптурой геральдического символа Гаврилово-Посадского городского поселения и Гаврилово-Посадского муниципального района - Владимирского тяжеловоза) - пл. Советская, ул. Дзержинского, ул. Р. Люксембург, ул. 3-его Интернационала	0,17	- некачественная асфальтовая пешеходная зона; - насаждения под снос	- тротуар из брусчатки; - мини-сквер с центральной статуей символа района – Владимирского тяжеловоза; - устройство парковки для такси; -устройство газонов
4.	Выезд из город в сторону г. Тейково и в сторону г. Суздаль (пр. Петровский, ул. Суздальское шоссе)	0,08	- стела знак города; - клумба; - поклонный крест с клумбой	- реконструкция стелы знак города; - электромонтажные работы для подсветки; - строительство мини-сквера с часовней на перекрестке Петровского пр. и Суздальского шоссе
5.	Территория родника на ул. Горького (водоохранная зона р. Ирмес)	0,4	- лестничные пути, оголовки водозаборного устройства, нуждающиеся в ремонте	- устройство лестничных подходов к роднику с перилами - устройство водозаборного устройства -установка аншлага
6.	Территория особо охраняемой природ-	0,02	- примитивное водозаборное	- устройство приемлемого для статуса

	ной территории «Родник на ул. Пионерская» (водоохранная зона р. Ирмес)		устройство	водозаборного устройства - уход за территорией - установка аншлага - укрепление и благоустройство берега реки
7.	Территория, прилегающая к пешеходному переходу Суздальского моста с частью водоохранной зоны р. Воймига (ул. Дзержинского, ул. Суздальское шоссе)	0,2	- пешеходный мост, нуждающийся в реконструкции; - частично снесенные старые насаждения	- реконструкция пешеходного моста - расчистка, укрепление берега реки - новые посадки зеленых насаждений - расчистка русла реки - устройство лодочной станции
8.	Уличное пространство - территория ул. Советская от магазина «Магнит» до пересечения с ул. Шушина	3,8	- старые, нуждающиеся в реконструкции насаждения деревьев, кустарников; - тротуары	- реконструкция зеленых насаждений; - устройство пешеходных зон
9.	Уличное пространство - территория ул. Дзержинского от Суздальского моста до пересечения с ул. Р. Люксембург	0,5	- старые, нуждающиеся в реконструкции насаждения деревьев, кустарников; - тротуары	- реконструкция зеленых насаждений; - устройство пешеходных зон
10.	Уличное пространство - территория ул. Красноармейская	2,3	- старые, нуждающиеся в реконструкции насаждения деревьев, кустарников; - тротуары	- реконструкция зеленых насаждений; - устройство пешеходных зон
11.	Уличное пространство - территория ул. Горького (от д. № 3 до перекрестка с ул. Красноармейская),	1,7	- старые, нуждающиеся в реконструкции насаждения деревьев, кустар-	- реконструкция зеленых насаждений; - устройство пешеходных зон - устройство мини-

	включая береговую зону р. Ирмес		ников; - тротуары	сквера на берегу реки
12.	Уличное пространство - территория ул. Р. Люксембург (от д. № 4 до д. № 24), включая территорию «фабричного» моста	1,4	- старые, нуждающиеся в реконструкции насаждения деревьев, кустарников; - тротуары только на нечетной стороне улицы (стороне частного сектора)	- реконструкция зеленых насаждений; - устройство пешеходных зон
13.	Уличное пространство - территория ул. 3-его Интернационала (от ул. Пионерская до здания Пенсионного фонда)	0,3	- старые, нуждающиеся в реконструкции насаждения деревьев, кустарников; - отсутствие тротуаров	- реконструкция зеленых насаждений; - устройство пешеходных зон
14.	Уличное пространство - территория ул. Октябрьская (у кафе «Посадский дворик» до д. № 17)	0,1	- старые, нуждающиеся в реконструкции насаждения деревьев, кустарников; - клумба	- реконструкция зеленых насаждений; - устройство клумбы
15.	Уличное пространство - территория ул. Октябрьская (у д. № 17)	0,1	- старые, нуждающиеся в реконструкции насаждения деревьев, кустарников	- реконструкция зеленых насаждений; - устройство бордюров для «зеленого острова»
16.	Уличное пространство - территория ул. Октябрьская (от д. № 18 до ул. Пионерская)	0,25	- старые, нуждающиеся в реконструкции насаждения деревьев, кустарников; - тротуары	- реконструкция зеленых насаждений; - устройство пешеходных зон

			(частично)	
17.	Городской Стадион	1,7	<ul style="list-style-type: none"> - обновление ограждений, установка новых ворот; - реконструкции поля, беговых дорожек; - устройство спортивной площадки 	- установка уличного тренажерного комплекса
18.	Городской сад (пл. Октябрьская, ул. Дзержинского)	1,0	<ul style="list-style-type: none"> - старые, нуждающиеся в реконструкции насаждения деревьев, кустарников; - некачественные асфальтированные дорожки; - отремонтированный летний «театр»; - танцевальная площадка; - старые туалеты; - парковые скульптуры советских времен; - старые скамейки 	<ul style="list-style-type: none"> - реконструкция зеленых насаждений; - устройство прогулочных дорожек, пригодных для спортивного бега и велосипедных трёков; - установка декоративных скамеек
19.	Территория места купания на берегу р. Ирмес (Суздальское шоссе)	2,0	- привезенный песок	- устройство пляжа в соответствии с нормами и правилами
20.	Территория старого кладбища (Воинское захоронение)	0,01	- старые, нуждающиеся в реконструкции насаждения деревьев, кустар-	- уход за зелеными насаждениями (при необходимости — срубы, обрезка, подсадка);

			ников; - территория воинского захоронения ежегодно благоустраивая школьниками	- уход за территорией воинского захоронения (прополка, посадка цветов, уход)
21.	Территория нового кладбища (200 м северо-западнее г. Гаврилов Посад)	4,2		- благоустройство проездов, пешеходных дорожек; - работы по уходу, по ежегодному обустройству клумб
22.	Аллея Славы	0,3		- работы по уходу, по ежегодному обустройству клумб
23.	Территория у здания магазина «Магнит» (ул. Р. Люксембург)	0,1		-«-
24.	Территория «У каштана» (ул. Р. Люксембург, д. 3)	0,02		-«-
25.	Территория у храма святого архиепископа Михаила (ул. Октябрьская)	0,2		-«-
	ВСЕГО	21.53	из них 2,33 га благоустроенные – 10,8 % (они выделены жирным шрифтом)	

Реализация подпрограммы 2 по формированию современной городской среды позволит увеличить степень благоустроенности общественных территорий города.

В соответствии с Протоколом заседания общественной Комиссии по обсуждению и проведению оценки предложений на участие в отборе общественных территорий г. Гаврилов Посад, подлежащих благоустройству, для включения их в муниципальную программу по формированию современной городской среды на территории Гаврилово-Посадского городского поселения от 30.03.2017 адресный перечень общественных территорий и

предложений по их благоустройству на 2017 году выглядел следующим образом:

№ (по журналу регистрации)	Адресный перечень общественных территорий, подлежащих благоустройству	Краткое содержание предложений по благоустройству
7	Территория в центре города, между зданием торгового объекта и краеведческим музеем на ул. Р. Люксембург Адрес расположения объекта: г. Гаврилов Посад (напротив краеведческого музея), на пересечении 4-х улиц: ул. Р. Люксембург, ул. Дзержинского, ул. 3-его Интернационала, пл. Советская.	Выполнить благоустройство территории с установкой скульптуры геральдического символа Гаврилово-Посадского городского поселения и Гаврилово-Посадского муниципального района – Владимирского тяжеловоза
	Территория «Суздальского» моста, его пешеходная зона, прилегающие участки, часть реки Воймига	Выполнить мероприятия по приданию территории объекта благоустройства современный, культурный, безопасный вид в соответствии с разработанным эскизом; преобразовать данную территорию в место отдыха населения, в т.ч. и для использования ее детским учреждением в качестве места прогулок детей
	Центральная часть города: территория ул. Октябрьская (от д. № 15 ул. Октябрьская до здания отдела образования (д. № 10 ул. Пионерская)); территория ул. 3-его Интернационала (от ул. Пионерская до здания Пенсионного фонда)	Продолжить осуществление поэтапной реконструкции старых городских насаждений, потерявших декоративность, экологическое предназначение и ставших опасными в силу их аварийности; создать новые благоустроенные места в городе Гаврилов Посад

Но в 2017 г. был реализован только 1 этап проекта благоустройства общественной территории г. Гаврилов Посад – создание сквера с геральдическим символом Гаврилово-Посадского муниципального района. Ад-

рес расположения объекта: г. Гаврилов Посад (напротив краеведческого музея), на пересечении 4-х улиц: ул. Р. Люксембург, ул. Дзержинского, ул. 3-его Интернационала, пл. Советская. Поэтому данный адресный перечень общественных территорий актуален и в 2018 году.

Необходимым условием реализации подпрограммы является проведение мероприятий по благоустройству с учетом необходимости обеспечения физической, пространственной и информационной доступности зданий, сооружений и общественных территорий для инвалидов и других маломобильных групп населения.

Для реализации мероприятий подпрограммы постановлением администрации Гаврилово – Посадского муниципального района от 28.09.2017 № 568-п «Об утверждении Порядков представления, рассмотрения и оценки предложений граждан и организаций, заинтересованных лиц о включении дворовой территории многоквартирных домов, общественной территории, подлежащих благоустройству, в муниципальную программу на 2018-2022 годы, а также общественного обсуждения проекта муниципальной программы на 2018-2022 годы «Формирование современной городской среды на территории Гаврилово-Посадского городского поселения» утвержден Порядок представления, рассмотрения и оценки предложений граждан, организаций о включении общественной территории, подлежащей благоустройству, в муниципальную программу по формированию современной городской среды, а также Порядок общественного обсуждения проекта муниципальной программы на 2018-2022 годы «Формирование современной городской среды на территории Гаврилово-Посадского городского поселения».

Постановлением администрации Гаврилово-Посадского муниципального района от 28.02.2017 № 102-п «О создании общественной Комиссии по обсуждению и проведению оценки предложений с целью их включения в муниципальные программы в сфере благоустройства, в том числе по проектам муниципальных программ и осуществления контроля за их реализацией» определено формирование общественной комиссии из представителей органов местного самоуправления, политических партий и движений, общественных организаций, иных лиц для организации такого обсуждения, проведения оценки предложений заинтересованных лиц, а также осуществления контроля за реализацией программы после ее утверждения в установленном порядке.

Раздел 3. Ожидаемые результаты реализации Подпрограммы 2

Подпрограмма нацелена на повышение уровня благоустройства территорий Гаврилово-Посадского городского поселения.

Для этого планируется выполнить следующее:

	обеспечения						
Подпрограмма, всего							
бюджетные ассигнования							
- местный бюджет							
- федеральный бюджет							
- областной бюджет							
1.	Мероприятия по благоустройству общественных территорий городского поселения	МБУ Гаврилово-Посадского городского поселения «Надежда»					
	бюджетные ассигнования						
	- местный бюджет						
	- федеральный бюджет						
	- областной бюджет						