



Свидетельство № СРО – П – 081 – 3702076454 – 00163 – 7 от 27 июля 2016 г.

Заказчик: АО «Газпром газораспределение Иваново»

Генеральный проектировщик: ООО «Межрегионгаз Технологии»

Документация по планировке территории (проект планировки территории с проектом межевания территории в его составе), предусматривающая размещение линейного объекта – «Газопровод высокого давления к свиноводческому комплексу в районе с. Ярышево Гаврилово-Посадского района Ивановской области».

Проект межевания территории.

(материалы по обоснованию проекта планировки территории)

19-01-ПИР/Н5302 – ПМТ

г. Иваново 2019 г.



Свидетельство № СРО – П – 081 – 3702076454 – 00163 – 7 от 27 июля 2016 г.

Заказчик: АО «Газпром газораспределение Иваново»

Генеральный проектировщик: ООО «Межрегионгаз Технологии»

Документация по планировке территории (проект планировки территории с проектом межевания территории в его составе), предусматривающая размещение линейного объекта – «Газопровод высокого давления к свиноводческому комплексу в районе с. Ярышево Гаврилово-Посадского района Ивановской области».

Проект межевания территории.

(материалы по обоснованию проекта планировки территории)

19-01-ПИР/Н5302 – ПМТ

Директор

Кувалдин Ю.В.

Главный инженер проекта

Ковалев М.В.



г. Иваново 2019 г.

Фрагмент 2.

Линия совмещения с фрагментом 3 (лист 2)

Фрагмент 1.

Линия совмещения с фрагментом 2

37:03:010117

37:03:010123

37:03:010511

37:03:000000:490

37:03:010511:422

4

3

2

1

37:03:010108

37:03:010107

37:03:010511:307












37:03:010511

37:03:010122

37:03:010511:5

г. Гаврилов Посад

Условные обозначения:

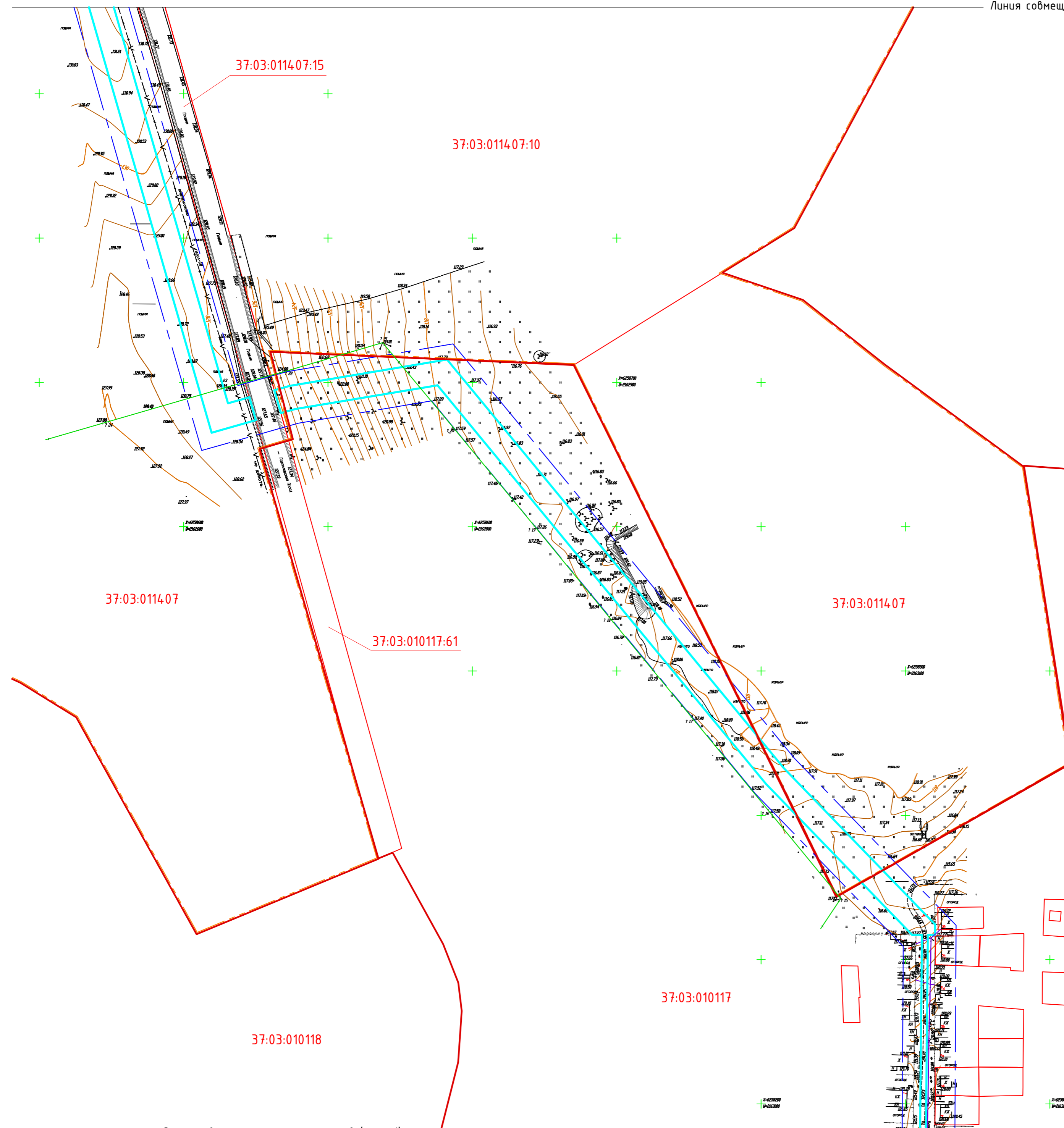
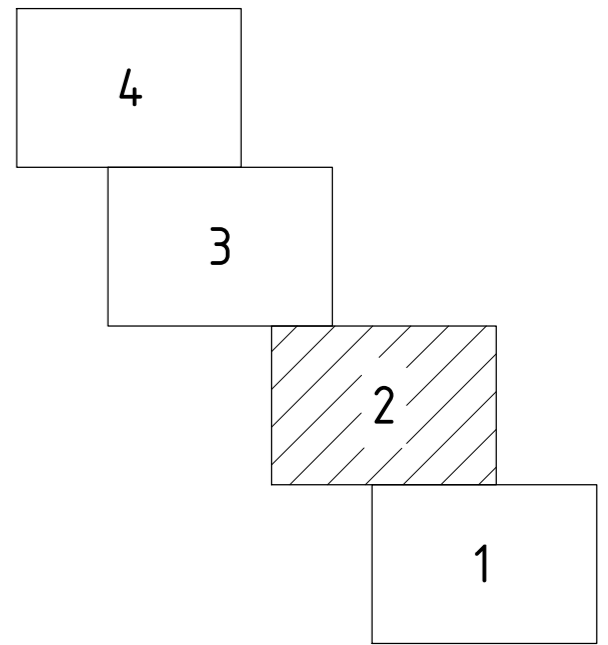
-  - Границы территории, в отношении которой осуществляется подготовка проекта планировки
-  - Границы зоны планируемого размещения линейного объекта - газопровода, совпадающие с полосой временного отвода земель
-  - Границы существующих кадастровых кварталов
-  - Границы существующих земельных участков, учтенных на кадастровом плане территории, размещенном в Едином государственном реестре недвижимости
-  - Границы населенных пунктов
-  - Существующая ЛЭП 10 кВ
-  - Существующий межпоселковый газопровод г. Заволжск - с. Заречный Заволжского района Ивановской области
-  - Сети связи (ОАО "Ростелеком")
-  - Подземный кабель 10 кВ
-  - Воздушные кабельные линии связи
-  - Существующая ЛЭП 0,4 кВ

37:03:000000:490

37:03:010511:422

Линия совмещения с фрагментом 1

					19-01-ПИР/Н5302 - ПМТ				
					Газопровод высокого давления к свиноводческому комплексу в районе с. Ярышево Гаврилово-Посадского района Ивановской области.				
Изм.	Кол.уч.	Лист	№ док.	Подпись	Дата	Материалы по обоснованию проекта межевания территории	Стадия	Лист	Листов
ГИП		Ковалев		<i>Ков</i>	09.19г.			1	
Исполнит.		Харон		<i>Харон</i>	09.19г.	Схема границ существующих земельных участков, местоположение существующих объектов капитального строительства. (М 1:2000)		000	"Стройпроект"



Условные обозначения:

- - Границы территории, в отношении которой осуществляется подготовка проекта планировки
- - Границы зоны планируемого размещения линейного объекта - газопровода, совпадающие с полосой временного отвода земель
- - Границы существующих кадастровых кварталов
- - Границы существующих земельных участков, учтенных на кадастровом плане территории, размещенном в Едином государственном реестре недвижимости
- - Границы населенных пунктов
- - Существующая ЛЭП 10 кВ
- - Сети связи (не действующий)
- - Существующая ЛЭП 0,4 кВ

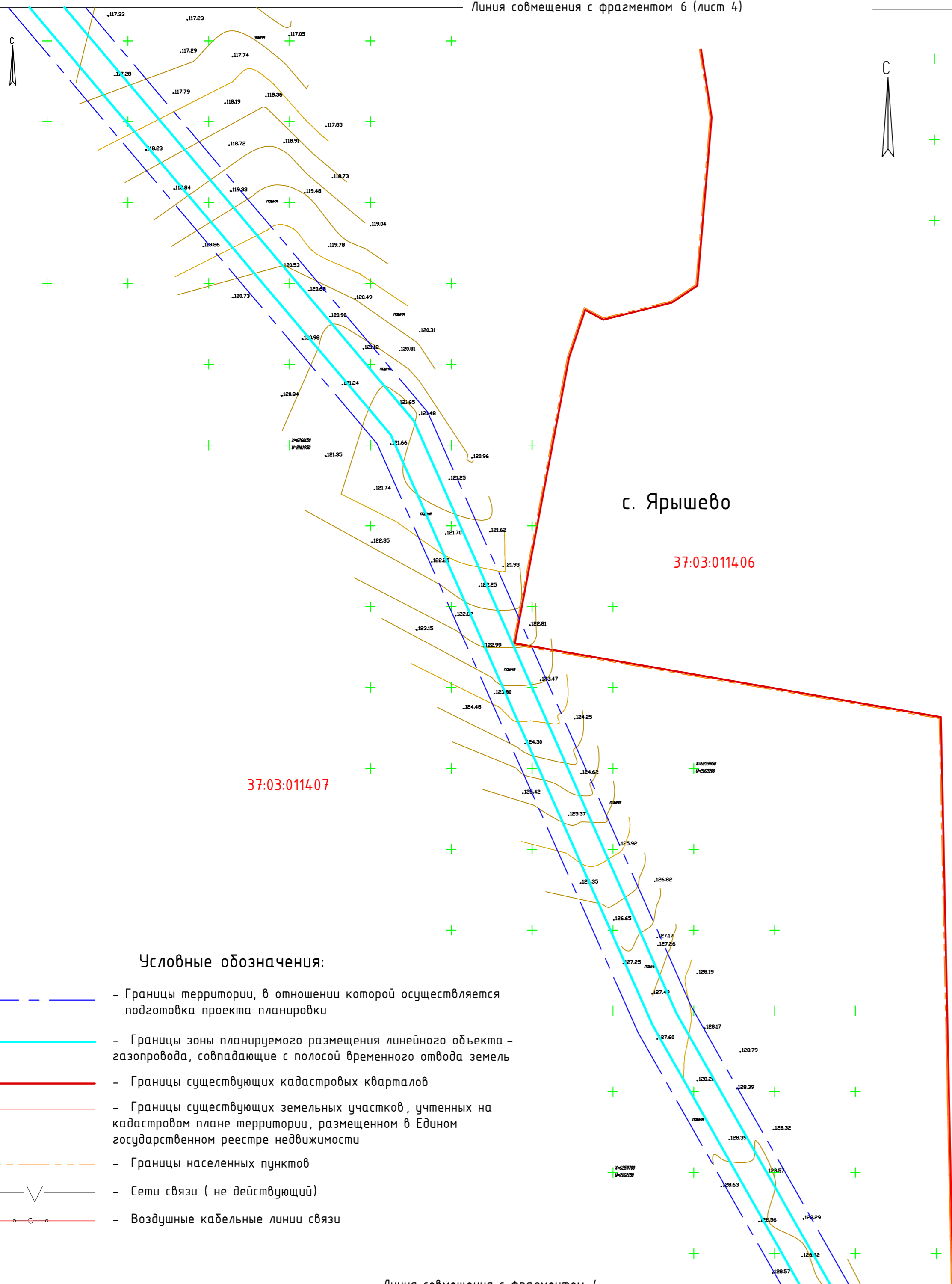
с. Закомелье

Согласовано	
Взам. инв. №	
Подп. и дата	
Инв. № подл.	

					19-01-ПИР/Н5302 - ПМТ			
					Газопровод высокого давления к свиноводческому комплексу в районе с. Ярышево Гаврилово-Посадского района Ивановской области.			
Изм.	Кол.уч.	Лист N док.	Подпись	Дата	Материалы по обоснованию проекта межевания территории	Стадия	Лист	Листов
ГИП	Ковалев		<i>Ков</i>	09.19г.			2	
Исполнит.	Харон		<i>Харон</i>	09.19г.	Схема границ существующих земельных участков, местоположение существующих объектов капитального строительства.	000 "Стройпроект"		
					(М 1:2000)			

Фрагмент 5.

Линия совмещения с фрагментом 6 (лист 4)



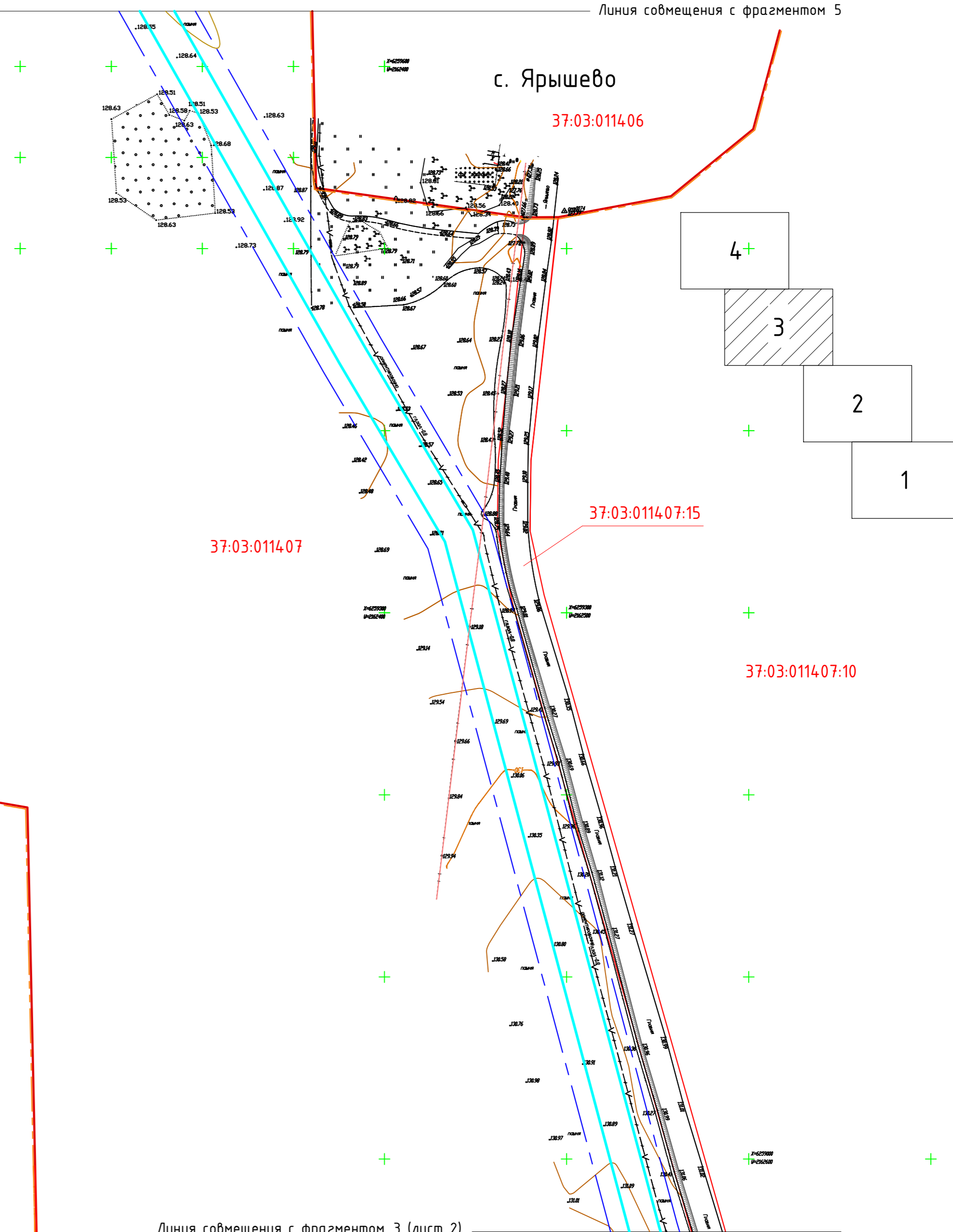
Условные обозначения:

- - - - - - Границы территории, в отношении которой осуществляется подготовка проекта планировки
- - Границы зоны планируемого размещения линейного объекта - газопровода, совпадающие с полосой временного отвода земель
- - Границы существующих кадастровых кварталов
- - Границы существующих земельных участков, учтенных на кадастровом плане территории, размещенном в Едином государственном реестре недвижимости
- - - - - - Границы населенных пунктов
- √ — - Сети связи (не действующий)
- ○ — - Воздушные кабельные линии связи

Линия совмещения с фрагментом 4

Фрагмент 4.

Линия совмещения с фрагментом 5



Линия совмещения с фрагментом 3 (лист 2)

					19-01-ПИР/Н5302 - ПМТ			
					Газопровод высокого давления к свиноводческому комплексу в районе с. Ярышево Гаврилово-Посадского района Ивановской области.			
Изм.	Кол.уч.	Лист N док.	Подпись	Дата	Материалы по обоснованию проекта межевания территории	Стадия	Лист	Листов
							3	
Исполнит.	Харон		<i>М.Харон</i>	09.19.2.	Схема границ существующих земельных участков, местоположение существующих объектов капитального строительства. (М 1:2000)	000 "Стройпроект"		

Согласовано	
Взам. инв. №	
Подп. и дата	
Инв. № подл.	

Фрагмент 7.

Фрагмент 6.

Линия совмещения с фрагментом 7

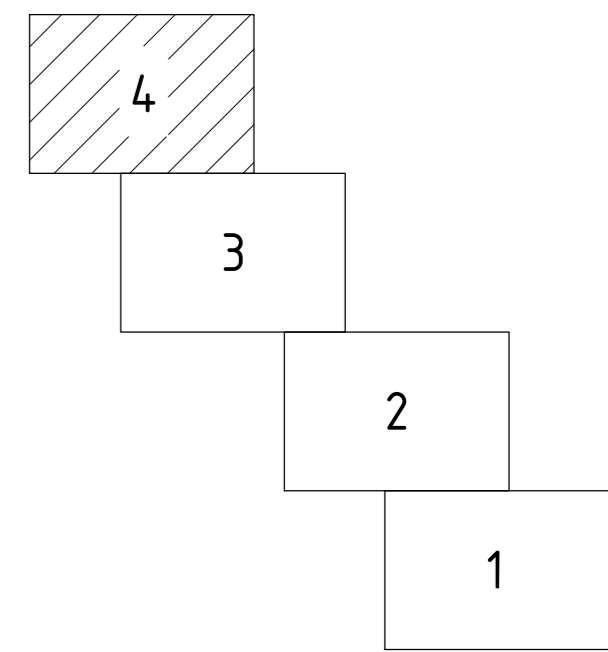
37:03:011407:523

37:03:011407:13

37:03:011407:400

37:03:011407:400

37:03:011407



Условные обозначения:

- - Границы территории, в отношении которой осуществляется подготовка проекта планировки
- - Границы зоны планируемого размещения линейного объекта - газопровода, совпадающие с полосой временного отвода земель
- - Границы существующих кадастровых кварталов
- - Границы существующих земельных участков, учтенных на кадастровом плане территории, размещенном в Едином государственном реестре недвижимости
- - Границы населенных пунктов
- - Существующая ЛЭП 10 кВ
- - Существующая ЛЭП 110 кВ

					19-01-ПИР/Н5302 - ПМТ				
					Газопровод высокого давления к свиноводческому комплексу в районе с. Ярышево Гаврилово-Посадского района Ивановской области.				
Изм.	Кол.уч.	Лист	№ док.	Подпись	Дата	Материалы по обоснованию проекта межевания территории	Стадия	Лист	Листов
								4	
Исполнит.	Харон			<i>Харон</i>	09.19.20	Схема границ существующих земельных участков, местоположение существующих объектов капитального строительства.	000 "Стройпроект"		
						(М 1:2000)			

Создано	
Проверено	
Утверждено	
Исполнено	
Инв. № подл.	
Подп. и дата	
Взам. инв. №	

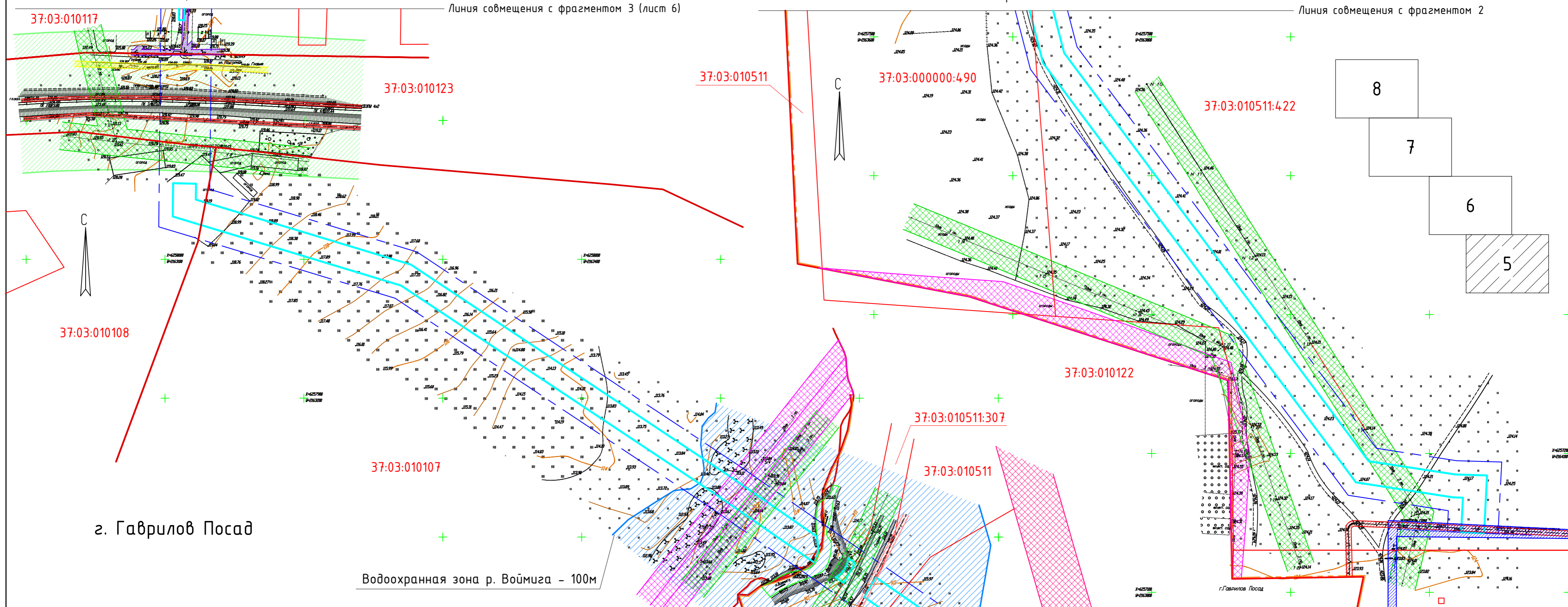
Линия совмещения с фрагментом 6 Линия совмещения с фрагментом 5 (лист 3)

Фрагмент 2.

Линия совмещения с фрагментом 3 (лист 6)

Фрагмент 1.

Линия совмещения с фрагментом 2



г. Гаврилов Посад

Водоохранная зона р. Воймизга – 100м

Условные обозначения:

-  - Границы территории, в отношении которой осуществляется подготовка проекта планировки
-  - Границы зоны планируемого размещения линейного объекта – газопровода, совпадающие с полосой временного отвода земель
-  - Охранная зона существующей ЛЭП 10 кВ – 10м (нормативная)
-  - Охранная зона существующего газопровода высокого давления (учтенная на кадастровом плане территории, размещенном в ЕГРН)
-  - Охранная зона существующего оптово-волоконного кабеля – 2 м (нормативная)
-  - Охранная зона существующей ЛЭП 10 кВ (учтенная на кадастровом плане территории, размещенном в ЕГРН)
-  - Охранная зона существующего кабеля 10 кВ – 2 м (нормативная)
-  - Охранная зона существующей ЛЭП 35 кВ (учтенная на кадастровом плане территории, размещенном в ЕГРН)
-  - Охранная зона существующего СБЗПУ – 1 м (нормативная)
-  - Водоохранная зона р. Воймизга – 100 м
-  - Охранная зона железной дороги
-  - Охранная зона существующей ЛЭП 0,4 кВ – 2 м (нормативная)
-  - Охранная зона существующего кабеля связи – 2 м (нормативная)

37:03:010122

37:03:010511:307

37:03:010511

37:03:010511:422

37:03:010511

37:03:000000:490

37:03:010117

37:03:010123

37:03:010108

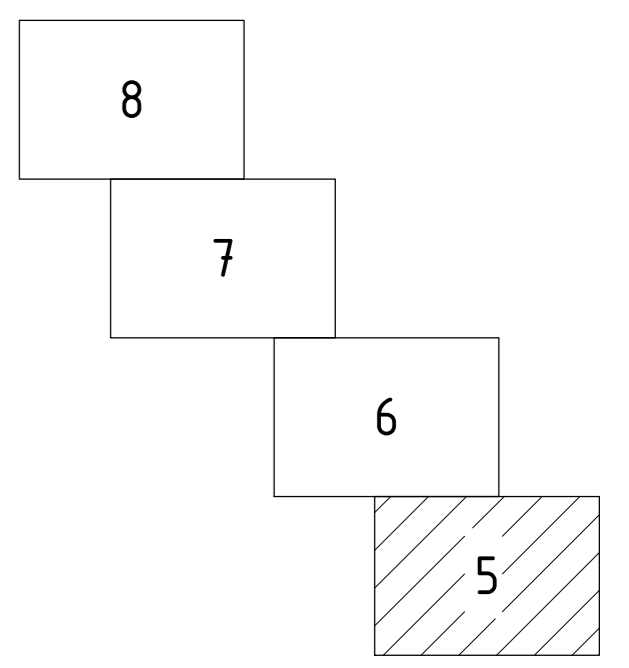
37:03:010107

37:03:010511:5

37:03:000000:490

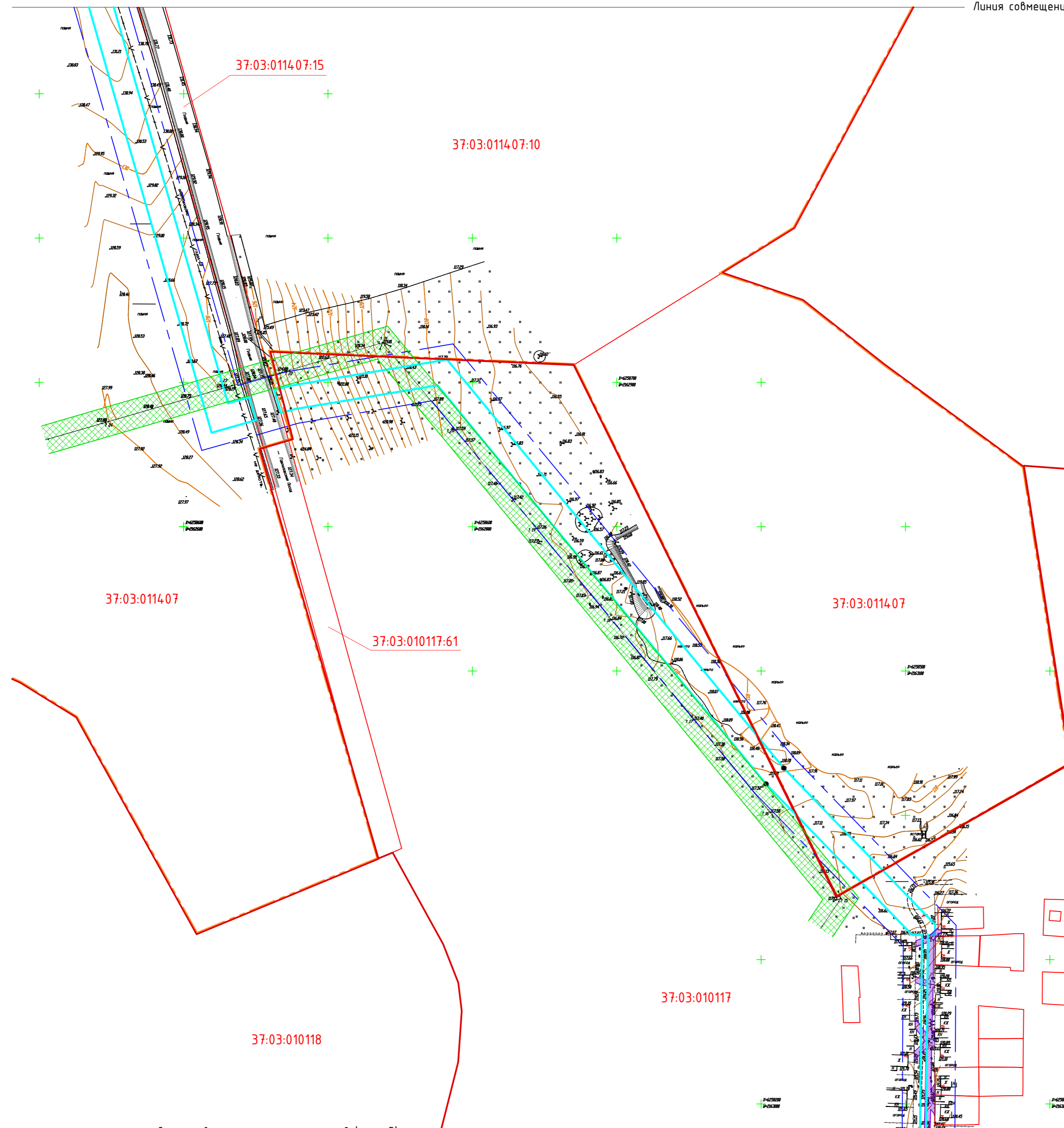
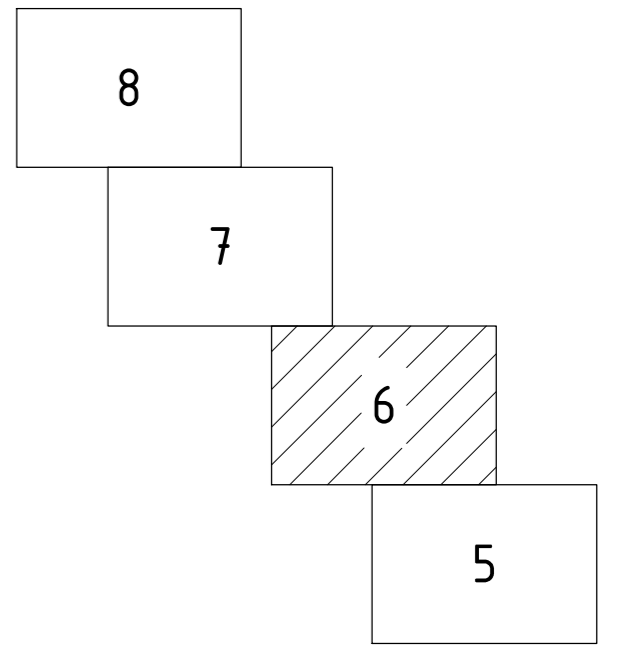
37:03:010511:422

Линия совмещения с фрагментом 1







Согласовано
Взам. инв. №
Подп. и дата
Инв. № подл.

					19-01-ПИР/Н5302 – ПМТ				
					Газопровод высокого давления к свиноводческому комплексу в районе с. Ярышево Гаврилово-Посадского района Ивановской области.				
Изм.	Кол.ч.	Лист	№ док.	Подпись	Дата	Материалы по обоснованию проекта межевания территории	Стадия	Лист	Листов
				<i>Ковалев</i>	09.19.2.			5	
				<i>Харон</i>	09.19.2.	Схема границ зон с особыми условиями использования территории. (М 1:2000)			
							000 "Стройпроект"		



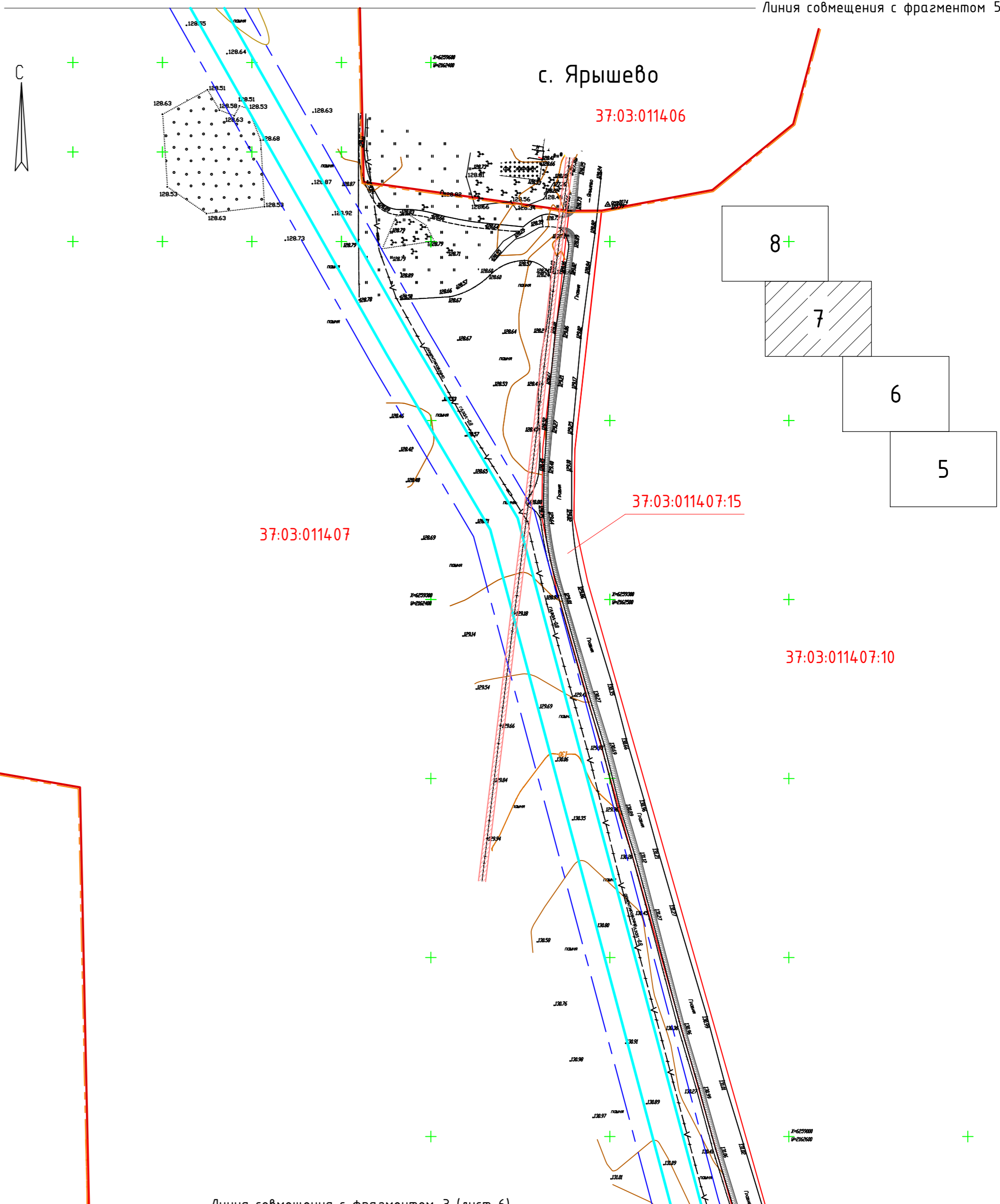
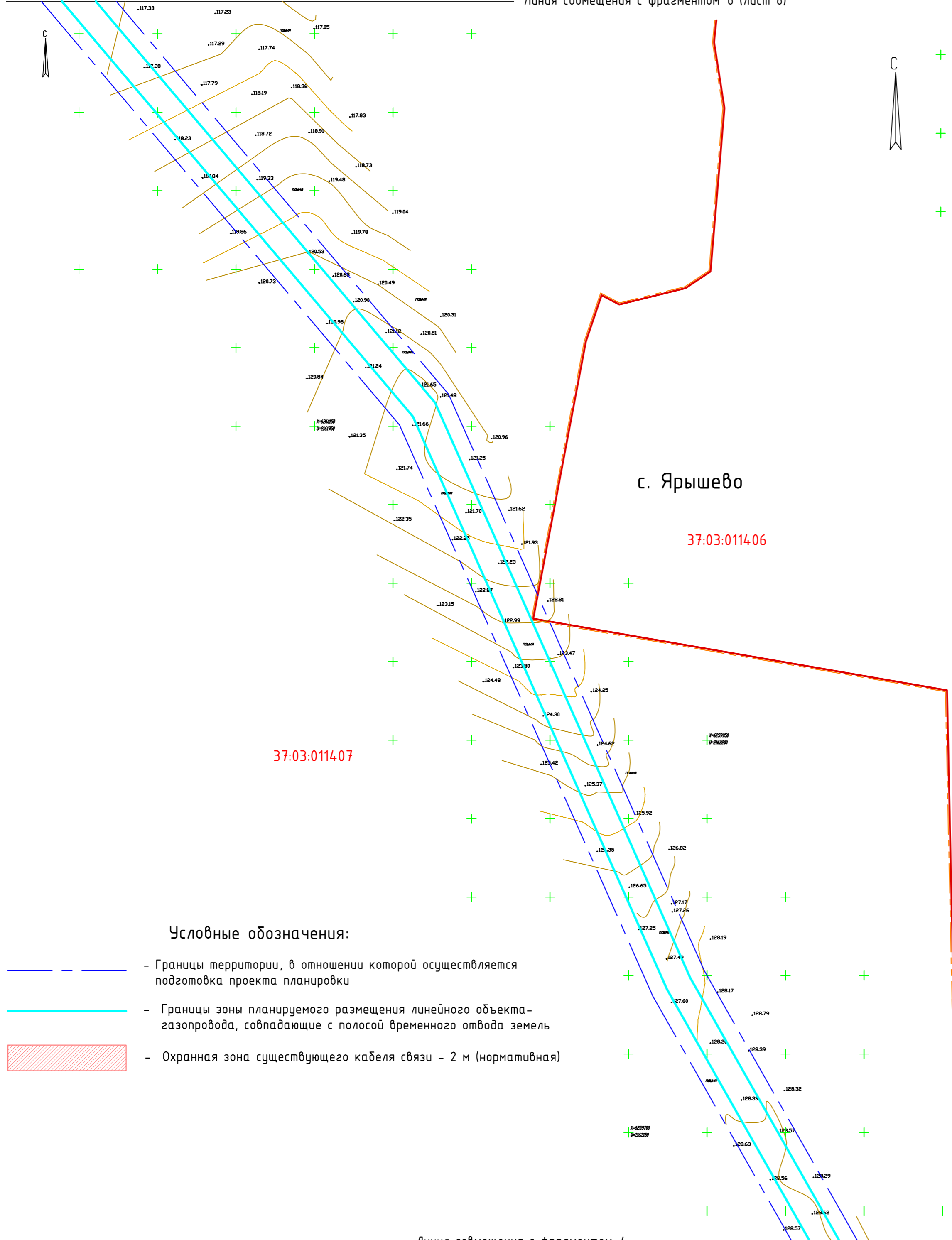
Условные обозначения:

-  - Границы территории, в отношении которой осуществляется подготовка проекта планировки
-  - Границы зоны планируемого размещения линейного объекта - газопровода, совпадающие с полосой временного отвода земель
-  - Охранная зона существующей ЛЭП 10 кВ - 10м (нормативная)
-  - Охранная зона существующей ЛЭП 0,4 кВ - 2 м (нормативная)

с. Закомелье

Согласовано	
Взам. инв. №	
Подп. и дата	
Инв. № подл.	

					19-01-ПИР/Н5302 - ПМТ				
					Газопровод высокого давления к свиноводческому комплексу в районе с. Ярышево Гаврилово-Посадского района Ивановской области.				
Изм.	Кол.уч.	Лист	№ док.	Подпись	Дата	Материалы по обоснованию проекта межевания территории	Стадия	Лист	Листов
	ГИП		Ковалев	<i>Ков</i>	09.19.2.			6	
	Исполнит.		Харон	<i>Харон</i>	09.19.2.	Схема границ зон с особыми условиями использования территории. (М 1:2000)			
							ООО "Стройпроект"		



Условные обозначения:

- - - - Границы территории, в отношении которой осуществляется подготовка проекта планировки
- - Границы зоны планируемого размещения линейного объекта-газопровода, совпадающие с полосой временного отвода земель
- Охранная зона существующего кабеля связи - 2 м (нормативная)

					19-01-ПИР/Н5302 - ПМТ			
					Газопровод высокого давления к свиноводческому комплексу в районе с. Ярышево Гаврилово-Посадского района Ивановской области.			
Изм.	Кол.уч.	Лист N док.	Подпись	Дата	Материалы по обоснованию проекта межевания территории	Стадия	Лист	Листов
ГИП		Ковалев	<i>Ков</i>	09.19.2.			7	
Исполнит.		Харон	<i>Харон</i>	09.19.2.	Схема границ зон с особыми условиями использования территории. (М 1:2000)	ООО "Стройпроект"		

Согласовано	
Взам. инв. №	
Подп. и дата	
Инв. № подл.	

Фрагмент 7.

Фрагмент 6.

Линия совмещения с фрагментом 7

37:03:0114:07:523

37:03:0114:07:13

37:03:0114:07:400

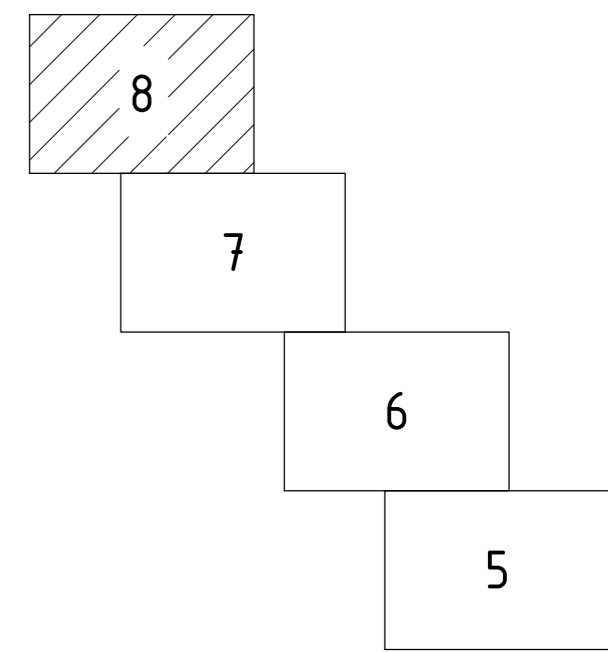
37:03:0114:07:400

37:03:0114:07



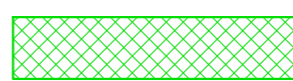

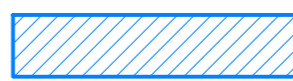
Водоохранная зона р. Воймига - 100м

Линия совмещения с фрагментом 6

Линия совмещения с фрагментом 5 (лист 7)



Условные обозначения:

-  - Границы территории, в отношении которой осуществляется подготовка проекта планировки
-  - Границы зоны планируемого размещения линейного объекта - газопровода, совпадающие с полосой временного отвода земель
-  - Охранная зона существующей ЛЭП 10 кВ - 10м (нормативная)
-  - Охранная зона существующей ЛЭП 110 кВ (учтенная на кадастровом плане территории, размещенном в ЕГРН)
-  - Водоохранная зона р. Воймига - 100 м

					19-01-ПИР/Н5302 - ПМТ				
					Газопровод высокого давления к свиноводческому комплексу в районе с. Ярышево Гаврилово-Посадского района Ивановской области.				
Изм.	Кол.уч.	Лист	№ док.	Подпись	Дата	Материалы по обоснованию проекта межевания территории	Стадия	Лист	Листов
ГИП		Ковалев		<i>Kov</i>	09.19z.			8	
Исполнит.		Харон		<i>Харон</i>	09.19z.	Схема границ зон с особыми условиями использования территории. (М 1:2000)			000 "Стройпроект"

Создано	
Изм.	
Проверено	
Утверждено	
Инв. № подл.	
Подп. и дата	
Взам. инв. №	