



СОДЕРЖАНИЕ			
Раздел	Обозначение	Наименование	Стр.
	МК №10-ППТ	<b>Том 1. Проект планировки территории. Пояснительная записка.</b>	
1		Положение о размещении объектов капитального строительства федерального, регионального и местного значения.	4
2		Положение о характеристиках планируемого развития территории (плотности, параметрах застройки)	5
3		Положение о характеристиках развития систем социального и транспортного обслуживания	6
4		Положение о характеристиках инженерно-технического обеспечения	6
5		Охранные зоны и зоны с особыми условиями использования территорий.	7
6		Исходно-разрешительная документация	3
	МК №10-ППТ	<b>Том 1. Графическая часть</b>	
1		Чертеж красных линий. Чертеж границ планируемого размещения линейного объекта. М 1:1000 с.Скомово	лист 1-5
		Чертеж красных линий. Чертеж границ планируемого размещения линейного объекта. М 1:1000 с.Владычино	лист 1-3
		Чертеж красных линий. Чертеж границ планируемого размещения линейного объекта. М 1:1000 с.Глумово	лист 1-3
2		Схема конструктивных и планировочных решений. (М 1:2000) с.Скомово	лист 1
		Схема конструктивных и планировочных решений. (М 1:2000) с.Владычино	лист 1
		Схема конструктивных и планировочных решений. (М 1:2000) с.Глумово	лист 1
	МК №10-ППТ	<b>Том 2. Материалы по обоснованию проекта планировки территории и проекта межевания для линейного объекта. Текстовая часть.</b>	
		<b>Введение</b>	3
1		Обоснование положений по размещению линейного объекта	4
1.1		Обоснование параметров линейного объекта, планируемого к размещению	4
1.2		Обоснование размещения линейного объекта на планируемой территории	4
1.3		Обоснование размещения линейного объекта с учетом особых условий использования территорий и мероприятий по сохранению объектов культурного наследия	9
1.4		Защита территории от чрезвычайных ситуаций природного и техногенного характера, проведение мероприятий по гражданской обороне и пожарной безопасности	12
2		Параметры образуемого земельного участка	14

						МК №10-ППТ			
Изм.	Кол.уч	Лист	№ док.	Подпись	Дата				
						Пояснительная записка	Стадия	Лист	Листов
							П	1	
ГИП	Балябин						ООО "РЕГИОНПРОЕКТ"		
Исполнит	Крылова								









### Решением данного проекта предполагается:

1. Сохранение основных существующих элементов планировочной структуры в границах проектируемой территории.
2. Сохранение существующих объектов капитального строительства, без изменений существующих кадастровых границ земельных участков.
3. Сохранение транспортной схемы с учетом генерального плана.
4. Планирование наиболее рационального обеспечения территории инженерно техническим потенциалом в части развития газораспределительной сети.
5. Сформировать земельные участки: ЗУ1 в с. Владычино площадью 5326 м<sup>2</sup>. ЗУ1 в с. Скомово площадью 11827 м<sup>2</sup>. ЗУ1 в с. Глумово площадью 8864 м<sup>2</sup>.
6. Определить границы сервитутов для земельных участков:
  - 37:03:011108:404 (в с.Скомово)

### Раздел 6. Исходно-разрешительная документация

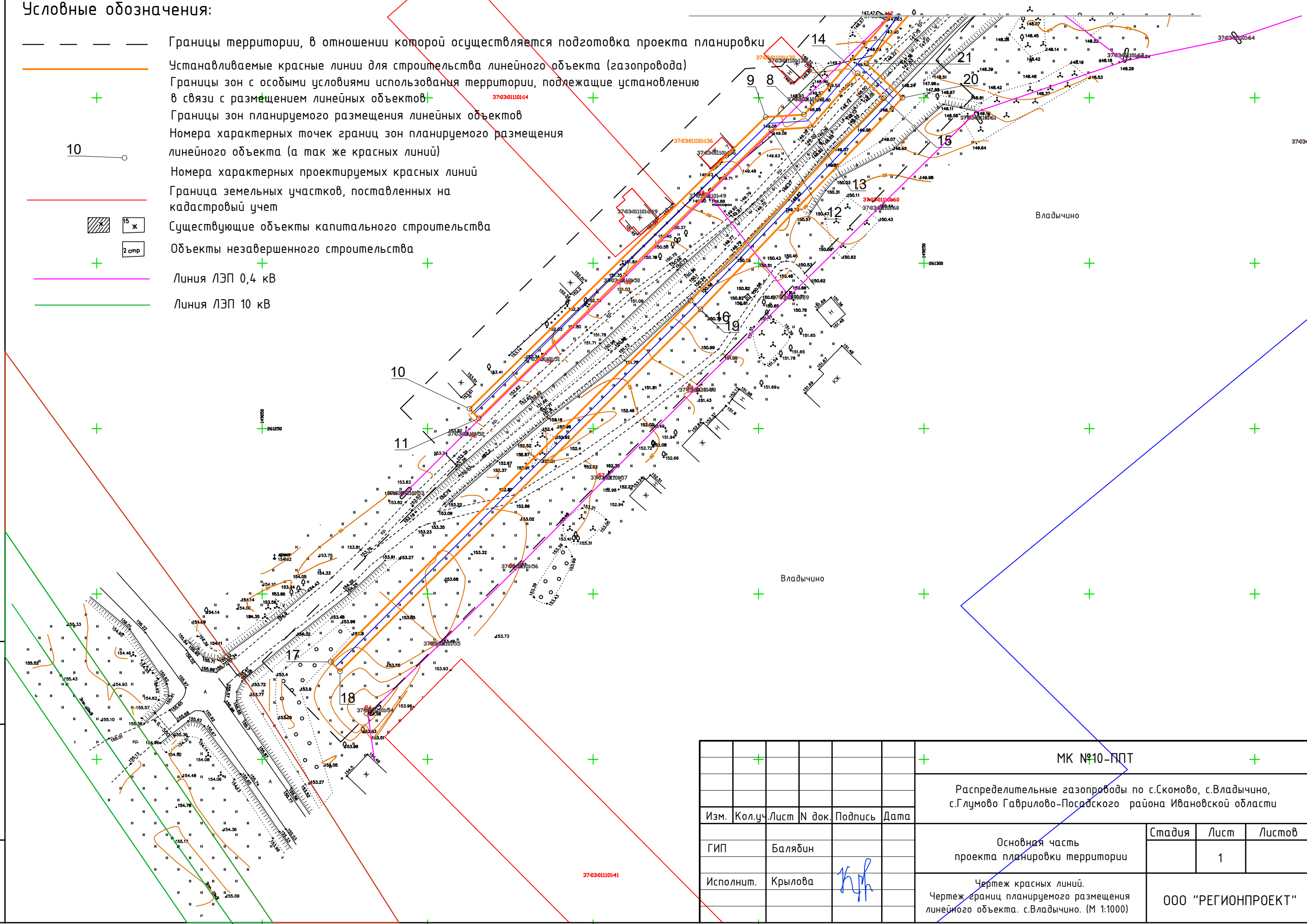
1. Градостроительный кодекс Российской Федерации
2. Земельный кодекс Российской Федерации
3. Материалы Генерального плана Новоселковского сельского поселения Гаврилово-Посадского муниципального района Ивановской области.
4. Материалы Генерального плана Осановецкого сельского поселения Гаврилово-Посадского муниципального района Ивановской области.
5. Материалы Правил землепользования и застройки Новоселковского сельского поселения Гаврилово-Посадского муниципального района Ивановской области.
6. Материалы Правил землепользования и застройки Осановецкого сельского поселения Гаврилово-Посадского муниципального района Ивановской области.
7. СП 42.133330.2011 «Градостроительство. Планировка и застройка городских и сельских поселений. Актуализированная редакция СНиП 2.07-01-89».
8. СНиП 2-04-04-2003 Инструкция о порядке разработки, согласования, экспертизы и утверждения градостроительной документации.
9. СНиП 1.02.07-87 «Инженерные изыскания для строительства»
10. СанПин 2.2.1/1.1200-03 Санитарно-эпидемиологические правила и нормы «Санитарно-защитные зоны и санитарная классификация предприятий, сооружений и других объектов»  
Для разработки документации были использованы следующие исходные данные:
  - Топографическая съемка, масштаб 1:1000;
  - Кадастровые планы территории на кадастровые кварталы 37:03:01110, 37:03:011001, 37:03:011108.

Чертеж красных линий, чертёж границ зон планируемого размещения линейных объектов см. на чертеже планировки территории

						МК №10-ППТ	Лист
							6
Изм.	Кол.уч.	Лист	№ док.	Подпись	Дата		

Условные обозначения:

- Границы территории, в отношении которой осуществляется подготовка проекта планировки
- Устанавливаемые красные линии для строительства линейного объекта (газопровода)
- Границы зон с особыми условиями использования территории, подлежащие установлению в связи с размещением линейных объектов
- + Границы зон планируемого размещения линейных объектов
- 10 — Номера характерных точек границ зон планируемого размещения линейного объекта (а так же красных линий)
- Номера характерных проектируемых красных линий
- Граница земельных участков, поставленных на кадастровый учет
- 15 ж Существующие объекты капитального строительства
- 2 стр Объекты незавершенного строительства
- + Линия ЛЭП 0,4 кВ
- Линия ЛЭП 10 кВ



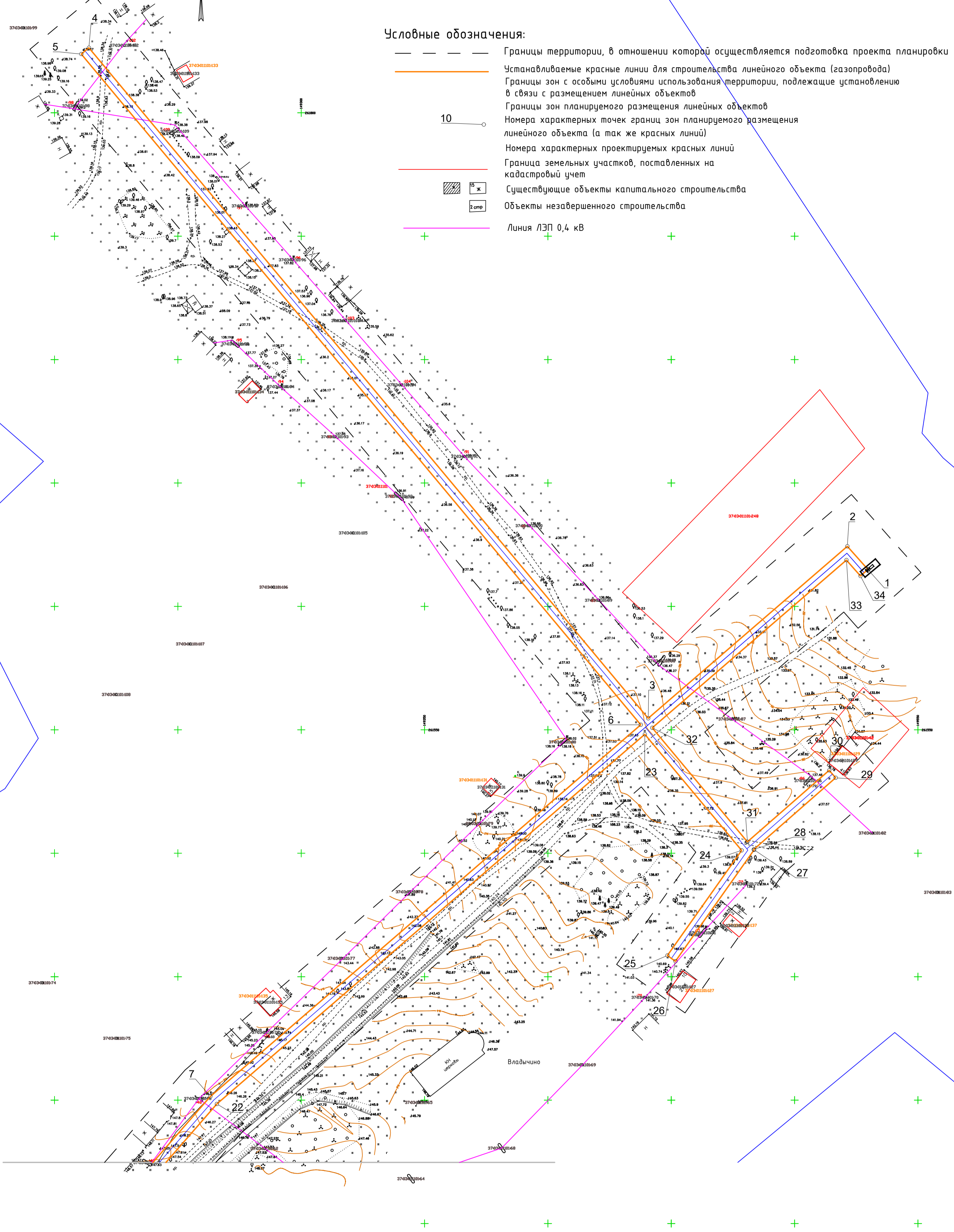
Взам. инв. ?  
 Подп. и дата  
 Инв. ? подл.

					МК №10-ППТ			
					Распределительные газопроводы по с.Скомово, с.Владychино, с.Глумово Гаврилово-Посадского района Ивановской области			
Изм.	Кол.уч.	Лист	№ док.	Подпись	Дата	Стадия	Лист	Листов
ГИП		Балядин				Основная часть проекта планировки территории	1	
Исполнит.		Крылова		<i>Крылова</i>				
						Чертеж красных линий. Чертеж границ планируемого размещения линейного объекта. с.Владychино. (М 1:1000)		ООО "РЕГИОНПРОЕКТ"



Условные обозначения:

- Границы территории, в отношении которой осуществляется подготовка проекта планировки
- Устанавливаемые красные линии для строительства линейного объекта (газопровода)
- Границы зон с особыми условиями использования территории, подлежащие установлению в связи с размещением линейных объектов
- Границы зон планируемого размещения линейных объектов
- 10 ○ Номера характерных точек границ зон планируемого размещения линейного объекта (а так же красных линий)
- Номера характерных проектируемых красных линий
- Граница земельных участков, поставленных на кадастровый учет
- 15 ж Существующие объекты капитального строительства
- 2 emp Объекты незавершенного строительства
- Линия ЛЭП 0,4 кВ



Инв. ? подл. Подп. и дата Взам. инв. ?










МК №10-ППТ					
37030010167					
+ Распределительные газопроводы по с.Скомово, с.Владычино, с.Глумово Гаврилово-Посадского района Ивановской области					
Изм.	Кол.ч	Лист	N док.	Подпись	Дата
ГИП		Баядин			
Исполнит.		Крылова		<i>Крылова</i>	
Основная часть проекта планировки территории				Стадия	Лист
Чертеж красных линий. Чертеж границ планируемого размещения линейного объекта. (М 1:1000)				1	Листов
ООО "РЕГИОНПРОЕКТ"					



№ n/n	X	Y			
1	261614.99	149529.69	21	261360.41	149232.63
2	261624.35	149521.35	22	261398.4	149265.78
3	261554.69	149440.65	23	261548.21	149439.27
4	261826.36	149213.9	24	261501.18	149478.52
5	261823.8	149210.83	25	261458.56	149448.41
6	261552.06	149437.61	26	261456.26	149451.66
7	261401.45	149263.14	27	261501.39	149483.56
8	261344.92	149213.82	28	261501.57	149483.41
9	261344.19	149202.18	29	261530.57	149516.62
10	261255.95	149112.69	30	261533.58	149513.99
11	261253.09	149115.5	31	261504.64	149480.85
12	261340.29	149203.92	32	261550.83	149442.3
13	261341.04	149215.73	33	261618.76	149521
14	261357.39	149230	34	261612.34	149526.69
15	261349.84	149237.9	35	261614.99	149529.69
16	261288.69	149179.51			
17	261179.46	149070.76			
18	261176.61	149073.54			
19	261286.03	149182.5			
20	261349.97	149243.56			

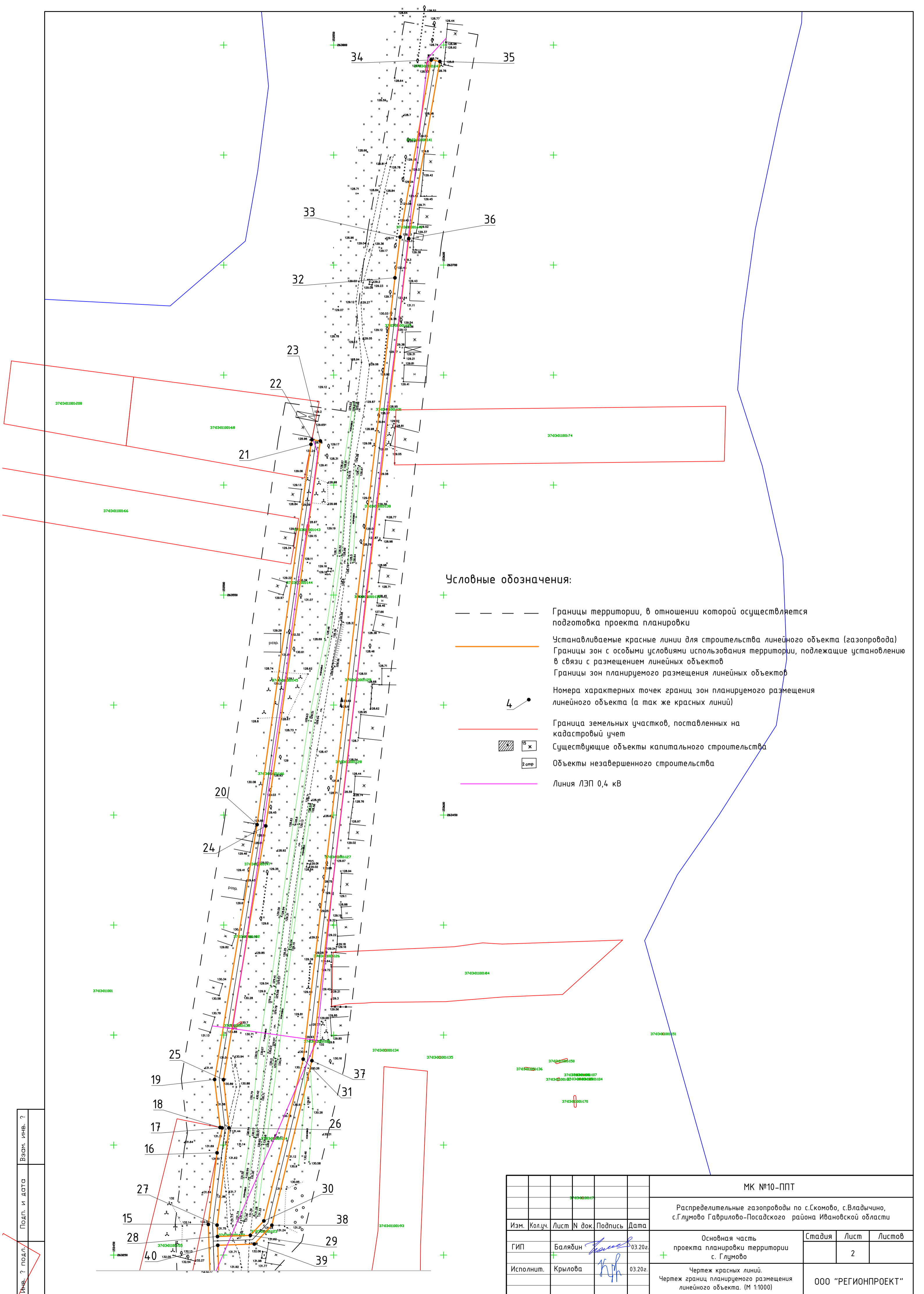
Инв. ? подл.	Изм.	Кол.уч.	Лист	N док.	Подпись	Дата	МК №10-ПМТ			
							Распределительные газопроводы по с.Скомово, с.Владычино, с.Глумово Гаврилово-Посадского района Ивановской области			
Инв. ? подл.	Исполнит.	Крылова	Балябин	[Подпись]	[Подпись]	[Дата]	Основная часть проекта планировки территории с. Владычино	Стадия	Лист	Листов
									3	
							Перечень координат характерных точек устанавливаемых красных линий линейного объекта. с.Владычино	ООО "РЕГИОНПРОЕКТ"		

Условные обозначения:

-  Границы территории, в отношении которой осуществляется подготовка проекта планировки
-  Устанавливаемые красные линии для строительства линейного объекта (газопровода)
-  Границы зон с особыми условиями использования территории, подлежащие установлению в связи с размещением линейных объектов
-  Границы зон планируемого размещения линейных объектов
-  Номера характерных точек границ зон планируемого размещения линейного объекта (а так же красных линий)
-  Граница земельных участков, поставленных на кадастровый учет
-  Существующие объекты капитального строительства
-  Объекты незавершенного строительства
-  Линия ЛЭП 0,4 кВ

Инв. № подл. Подп. и дата. Взам. инв. ?

МК №10-ППТ					
Распределительные газопроводы по с.Скомово, с.Владычино, с.Глумово Гаврилово-Посадского района Ивановской области					
Изм.	Колуч.	Лист	№ док.	Подпись	Дата
ГИП	Баядин	<i>[Signature]</i>	03.20г.		
Исполнит.	Крылова	<i>[Signature]</i>	03.20г.		
Основная часть проекта планировки территории с. Глумово				Стадия	Лист
Чертеж красных линий. Чертеж границ планируемого размещения линейного объекта. (М 1:1000)				1	Листов
ООО "РЕГИОНПРОЕКТ"					



Условные обозначения:



- Границы территории, в отношении которой осуществляется подготовка проекта планировки
- Устанавливаемые красные линии для строительства линейного объекта (газопровода)
- Границы зон с особыми условиями использования территории, подлежащие установлению в связи с размещением линейных объектов
- Границы зон планируемого размещения линейных объектов
- 4 ● Номера характерных точек границ зон планируемого размещения линейного объекта (а так же красных линий)
- Граница земельных участков, поставленных на кадастровый учет
- Ж Существующие объекты капитального строительства
- 2 emp Объекты незавершенного строительства
- Линия ЛЭП 0,4 кВ

Днев. ? подл. Подп. и дата Взам. инв. ?

МК №10-ППТ					
Распределительные газопроводы по с.Скомово, с.Владычино, с.Глумово Гаврилово-Посадского района Ивановской области					
Изм.	Колуч.	Лист	№ док.	Подпись	Дата
ГИП	Балядин			<i>Балядин</i>	03.20г.
Исполнит.	Крылова			<i>Крылова</i>	03.20г.
Основная часть проекта планировки территории с. Глумово				Стадия	Лист
Чертеж красных линий. Чертеж границ планируемого размещения линейного объекта. (М 1:1000)				2	Листов
				ООО "РЕГИОНПРОЕКТ"	

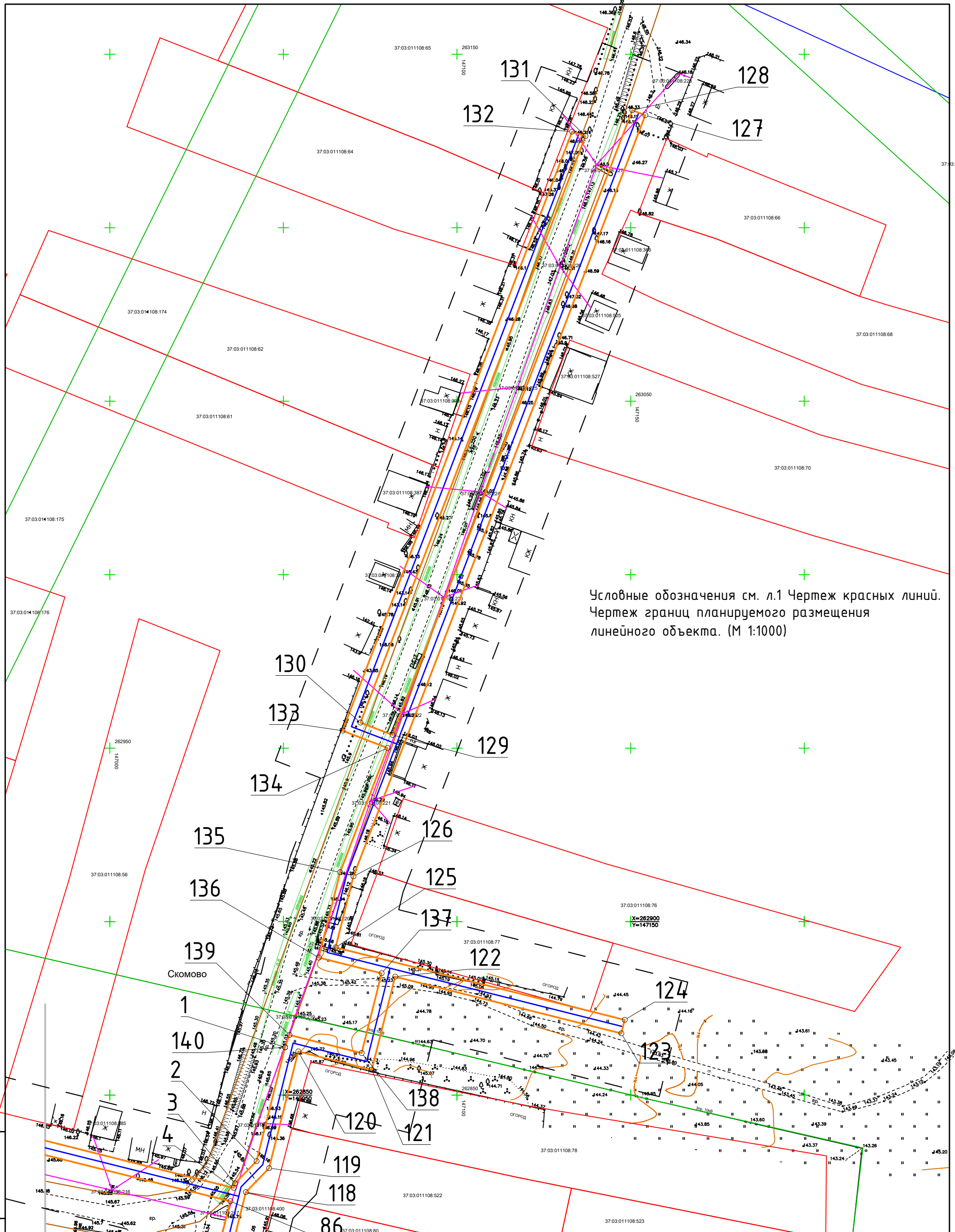


№ п/п	X	Y	30	263265.53	153518.3	59	263097.09	153505.2
1	263163.6	153474.11	31	263339.07	153536.2	60	263120.07	153498.51
2	263180.02	153484.58	32	263694.2	153577.92	61	263130.76	153483.74
3	263190.61	153465.9	33	263712.73	153580.24	62	263119.29	153477.91
4	263199.53	153425.06	34	263793.23	153594.38	63	263057.15	153398.16
5	263231.24	153396.42	35	263792.53	153598.32	64	263000.46	153294.58
6	263288.39	153313.26	36	263712.04	153584.18	65	263008.77	153266.18
7	263321.14	153269.65	37	263338.36	153540.14	66	263017.23	153262.09
8	263324.34	153272.05	38	263263.57	153521.94	67	262968.72	153161.61
9	263291.64	153315.59	39	263255.02	153513.96	68	262972.32	153159.87
10	263234.27	153399.07	40	263254.44	153497.34	69	263022.58	153263.95
11	263203.16	153427.17	41	263195.89	153499.37	70	263012.11	153269.01
12	263194.39	153467.35	42	263192.57	153497.27	71	263004.76	153294.11
13	263183.4	153486.74	43	263188.41	153505.27	72	263015.64	153313.99
14	263196.99	153495.33	44	263190.99	153575.35	73	263040.62	153300.32
15	263263.96	153493.04	45	263191.67	153589.92	74	263036.99	153293.67
16	263296.47	153497.02	46	263195.02	153654.29	75	263040.5	153291.75
17	263307.81	153499.36	47	263206.43	153711.71	76	263046.06	153301.91
18	263308.01	153498.38	48	263202.53	153712.56	77	263042.7	153303.74
19	263329.83	153495.9	49	263191.04	153654.81	78	263049.35	153315.92
20	263445.67	153515.22	50	263184.36	153504.38	79	263045.83	153317.83
21	263618.52	153539.71	51	263189.16	153495.16	80	263039.2	153305.66
22	263620.61	153540.12	52	263169.93	153482.89	81	263017.56	153317.5
23	263620.06	153543.97	53	263160.39	153498.8	82	263060.5	153395.96
24	263445.06	153519.18	54	263134.37	153485.58	83	263121.9	153474.75
25	263329.73	153499.94	55	263122.5	153501.96	84	263158.88	153493.54
26	263307.79	153502.43	56	263102.05	153507.92	85	263166.55	153480.74
27	263263.63	153497.03	57	263154.02	153686.42	86	263161.59	153477.58
28	263258.44	153497.2	58	263150.12	153687.36	87	263163.6	153474.11
29	263258.96	153512.16						

Инв. ? подл.	Подп. и дата	Взам. инв. ?						МК №10-ППТ			
								Распределительные газопроводы по с.Скомово, с.Владычино, с.Глумово Гаврилово-Посадского района Ивановской области			
Инв. ? подл.	Подп. и дата	Изм.	Кол.уч.	Лист	№ док.	Подпись	Дата	Основная часть проекта планировки территории с. Глумово	Стадия	Лист	Листов
		ГИП		Балябин							3
		Исполнит.		Крылова				Перечень координат характерных точек устанавливаемых красных линий линейного объекта. с. Глумово.	ООО "РЕГИОНПРОЕКТ"		







Инов. № подл.	Подп. и дата	Взам. инв. №

117				
Изм.	Кол.уч.	Лист N док.	Подпись	Дата
ГИП	Балябин		<i>Балябин</i>	03.20г.
Исполнит.	Крылова		<i>Крылова</i>	03.20г.

МК №10-ППТ		
Распределительные газопроводы по с.Скомово, с.Владычино, с.Глумово Гаврилово-Посадского района Ивановской области		
Основная часть проекта планировки территории	Стадия	Лист
Чертеж красных линий. Чертеж границ планируемого размещения линейного объекта. (М 1:1000)		Листов
	2	
ООО "РЕГИОНПРОЕКТ"		

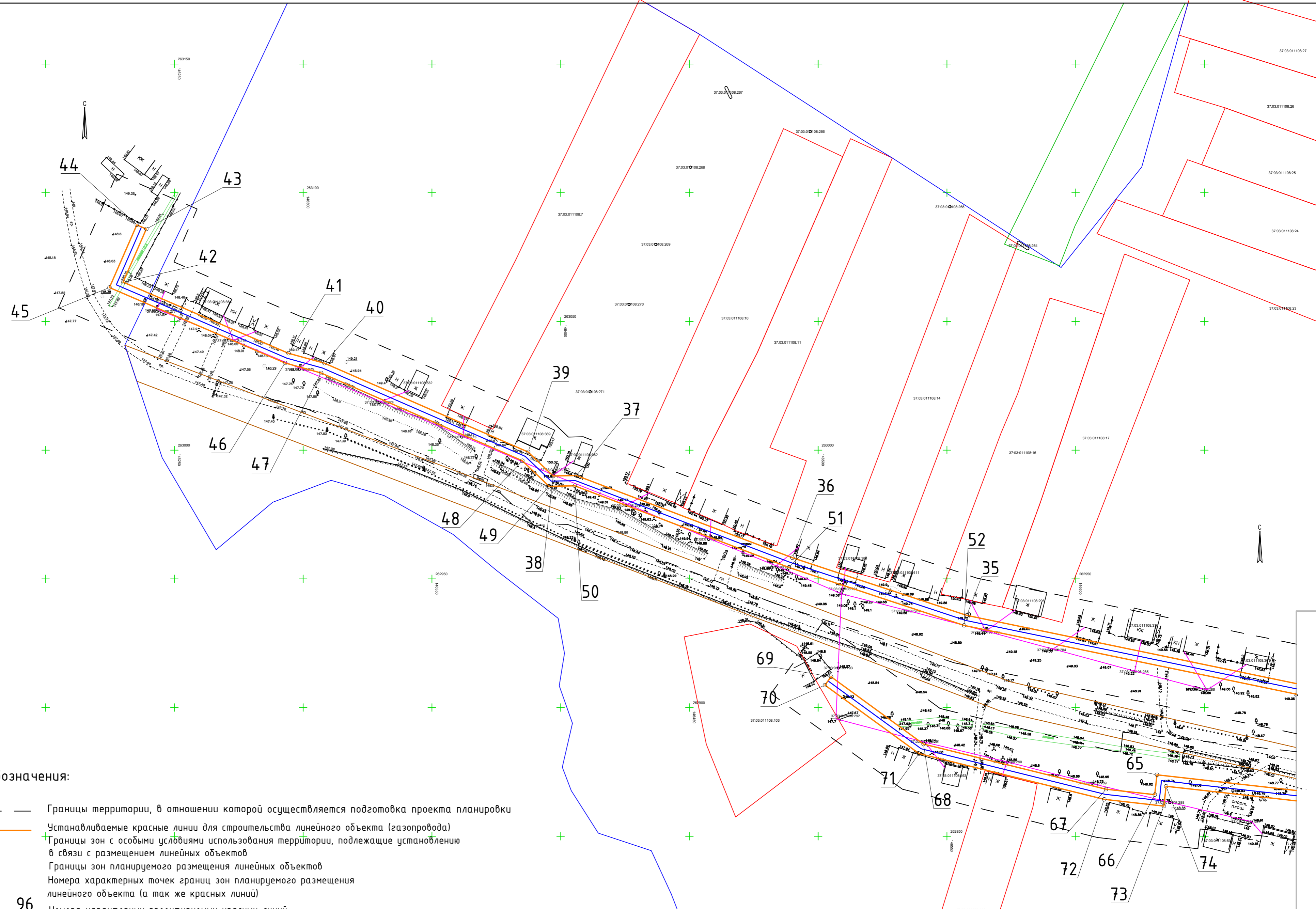
Условные обозначения см. л.1 Чертеж красных линий.  
 Чертеж границ планируемого размещения  
 линейного объекта. (М 1:1000)

Инв. № подл.	Подп. и дата	Взам. инв. №



					МК №10-ППТ			
					Распределительные газопроводы по с.Скомово, с.Владычино, с.Глумово Гаврилово-Посадского района Ивановской области			
Изм.	Кол.уч.	Лист	N док.	Подпись	Дата	Стадия	Лист	Листов
ГИП		Балябин		<i>Балябин</i>	03.20г.	Основная часть проекта планировки территории	3	
Исполнит.		Крылова		<i>Крылова</i>	03.20г.			
						Чертеж красных линий. Чертеж границ планируемого размещения линейного объекта. (М 1:1000)		ООО "РЕГИОНПРОЕКТ"





Условные обозначения:

- Границы территории, в отношении которой осуществляется подготовка проекта планировки
- Устанавливаемые красные линии для строительства линейного объекта (газопровода)
- + Границы зон с особыми условиями использования территории, подлежащие установлению в связи с размещением линейных объектов
- Границы зон планируемого размещения линейных объектов
- 96 Номера характерных точек границ зон планируемого размещения линейного объекта (а так же красных линий)
- 96 Номера характерных проектируемых красных линий
- Граница земельных участков, поставленных на кадастровый учет
- + Существующие объекты капитального строительства
- + Объекты незавершенного строительства
- Линия ЛЭП 10 кВ
- Линия ЛЭП 0,4 кВ

					МК №10-ППТ				
					Распределительные газопроводы по с.Скомово, с.Владычино, с.Глумово Гаврилово-Посадского района Ивановской области				
Изм.	Колуч.	Лист	№ док.	Подпись	Дата	Основная часть проекта планировки территории	Стадия	Лист	Листов
ГИП	Бальябин				03.20г.		Чертеж красных линий. Чертеж границ планируемого размещения линейного объекта. (М 1:1000)		4
Исполнит.	Крылова				03.20г.				
							ООО "РЕГИОНПРОЕКТ"		

Бзам. инв. №  
 Подп. и дата  
 Инв. № подл.

№ п/п	X	Y	26	263234.61	146826.55	52	262931.92	146556.68	78	262818.17	146812.08	104	262587.35	146879.07	130	262957.33	147072.17
1	262863.77	147050.43	27	263234.55	146826.73	53	262900.35	146709.19	79	262822.56	146819.4	105	262593.06	146879.78	131	263126.41	147137
2	262830.93	147042.22	28	263066.79	146759.86	54	262867.66	146839.86	80	262813.12	146857.13	106	262586.54	146923.9	132	263127.68	147133.14
3	262824.53	147036	29	263046.93	146752.69	55	262862.32	146843.06	81	262834.54	146862.52	107	262575.53	146950.96	133	262955.03	147067.01
4	262823.25	147035.68	30	263042.79	146751.06	56	262853.12	146879.82	82	262822.39	146911.37	108	262554.53	146972.43	134	262950.05	147080
5	262848.42	146935.13	31	263036.4	146767.12	57	262835.46	146875.4	83	262843.89	146916.72	109	262455.04	146947.5	135	262914.21	147066.31
6	262844.88	146929.22	32	262938.42	146728.18	58	262839.39	146859.58	84	262840.6	146929.86	110	262454.04	146951.28	136	262889.62	147060.15
7	262848.74	146913.81	33	262902	146719.08	59	262817.97	146854.22	85	262844.14	146935.76	111	262555.76	146976.88	137	262885.08	147078.26
8	262827.23	146908.46	34	262904.25	146710.08	60	262826.84	146818.77	86	262819.37	147034.71	112	262579.52	146952.61	138	262862.11	147072.52
9	262834.49	146879.28	35	262935.79	146557.72	61	262822.45	146811.44	87	262800.14	147029.9	113	262648.95	146981.22	139	262867.32	147051.73
10	262856.03	146884.67	36	262958.21	146489.97	62	262839.58	146742.99	88	262794.1	147019.83	114	262710.56	146997.74	140	262863.77	147050.43
11	262865.8	146845.64	37	262990.14	146406.16	63	262856.52	146747.23	89	262716.88	147000.5	115	262714.3	147003.98			
12	262871.14	146842.44	38	262989.97	146397.11	64	262864.39	146715.76	90	262713.16	146994.3	116	262791.52	147023.3			
13	262901.05	146722.95	39	262999.28	146387.37	65	262873.85	146631.58	91	262650.23	146977.42	117	262797.37	147033.05			
14	262937.19	146731.99	40	263033.76	146308.28	66	262866.15	146630.72	92	262580.71	146948.77	118	262822	147039.13			
15	263252.5	146857.32	41	263037.63	146294.32	67	262868.28	146611.8	93	262590.43	146924.96	119	262828.92	147045.83			
16	263253.98	146853.6	42	263065.26	146230.08	68	262885.82	146540.9	94	262597.6	146876.41	120	262862.56	147054.25			
17	263040.12	146768.59	43	263085.91	146239.08	69	262911.96	146504.99	95	262591.94	146875.59	121	262857.26	147075.43			
18	263045.28	146755.62	44	263087.51	146235.42	70	262908.73	146502.64	96	262598.81	146828.25	122	262884.11	147082.14			
19	263073.69	146766.89	45	263063.17	146224.81	71	262882.12	146539.18	97	262575.61	146682.51	123	262867.78	147147.3			
20	263240.12	146833.05	46	263033.85	146292.99	72	262864.33	146611.09	98	262554.38	146657.93	124	262871.66	147148.28			
21	263251.16	146840.11	47	263029.98	146306.94	73	262861.73	146634.25	99	262555.31	146645.57	125	262892.53	147065			
22	263278.24	146849.69	48	262995.9	146385.12	74	262869.43	146635.11	100	262551.32	146645.27	126	262913.01	147070.13			
23	263279.57	146845.94	49	262985.94	146395.54	75	262860.44	146715.05	101	262550.27	146659.29	127	263132.43	147154.21			
24	263252.93	146836.49	50	262986.13	146405.46	76	262853.61	146742.38	102	262571.85	146684.26	128	263133.87	147150.48			
25	263241.95	146829.47	51	262954.44	146488.63	77	262836.67	146738.14	103	262594.77	146828.27	129	262953.8	147081.44			

Взам. инв. №	
Подп. и дата	
Инв. № подл.	

						МК №10-ППТ			
						Распределительные газопроводы по с.Скомово, с.Владычино, с.Глумово Гаврилово-Посадского района Ивановской области			
Изм.	Кол.уч.	Лист	№ док.	Подпись	Дата		Стадия	Лист	Листов
ГИП		Балядин			03.20г.	Основная часть проекта планировки территории		5	
Исполнит.		Крылова			03.20г.	Перечень координат характерных точек устанавливаемых красных линий линейного объекта.	ООО "РЕГИОНПРОЕКТ"		