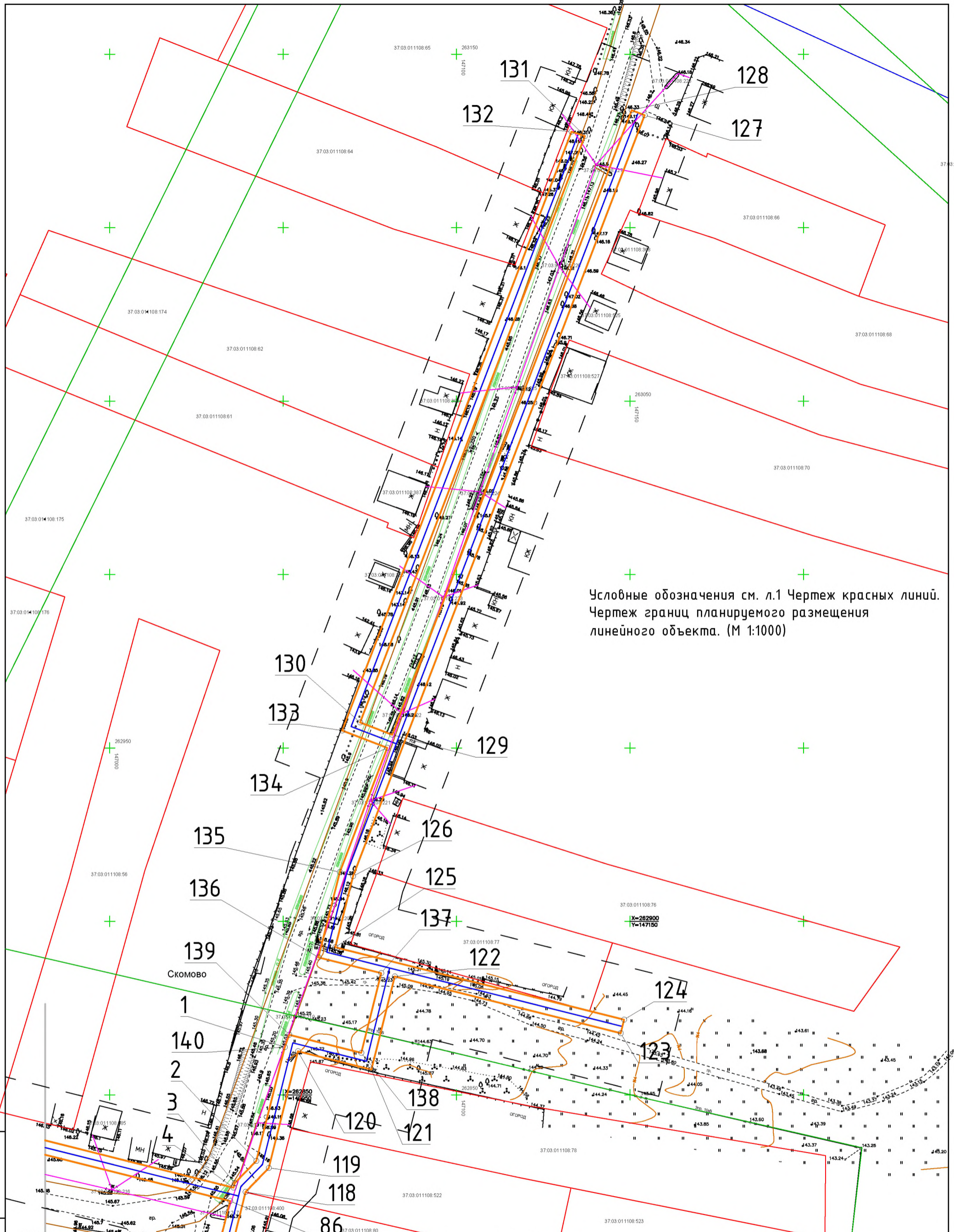


СОДЕРЖАНИЕ			
Раздел	Обозначение	Наименование	Стр.
	МК №10-ППТ	Том 1. Проект планировки территории. Пояснительная записка.	
1		Положение о размещении объектов капитального строительства федерального, регионального и местного значения.	4
2		Положение о характеристиках планируемого развития территории (плотности, параметрах застройки)	5
3		Положение о характеристиках развития систем социального и транспортного обслуживания	6
4		Положение о характеристиках инженерно-технического обеспечения	6
5		Охранные зоны и зоны с особыми условиями использования территорий.	7
6		Исходно-разрешительная документация	3
	МК №10-ППТ	Том 1. Графическая часть	
1		Чертеж красных линий. Чертеж границ планируемого размещения линейного объекта. М 1:1000 с.Скомово	лист 1-5
		Чертеж красных линий. Чертеж границ планируемого размещения линейного объекта. М 1:1000 с.Владычино	лист 1-3
		Чертеж красных линий. Чертеж границ планируемого размещения линейного объекта. М 1:1000 с.Глумово	лист 1-3
2		Схема конструктивных и планировочных решений. (М 1:2000) с.Скомово	лист 1
		Схема конструктивных и планировочных решений. (М 1:2000) с.Владычино	лист 1
		Схема конструктивных и планировочных решений. (М 1:2000) с.Глумово	лист 1
	МК №10-ППТ	Том 2. Материалы по обоснованию проекта планировки территории и проекта межевания для линейного объекта. Текстовая часть.	
		Введение	3
1		Обоснование положений по размещению линейного объекта	4
1.1		Обоснование параметров линейного объекта, планируемого к размещению	4
1.2		Обоснование размещения линейного объекта на планируемой территории	4
1.3		Обоснование размещения линейного объекта с учетом особых условий использования территорий и мероприятий по сохранению объектов культурного наследия	9
1.4		Защита территории от чрезвычайных ситуаций природного и техногенного характера, проведение мероприятий по гражданской обороне и пожарной безопасности	12
2		Параметры образуемого земельного участка	14

						МК №10-ППТ		
Изм.	Кол.уч	Лист	№ док.	Подпись	Дата			
						Стадия	Лист	Листов
						П	1	
ГИП	Шергер					Пояснительная записка ООО "РЕГИОНПРОЕКТ"		
Исполнит	Крылова		<i>Кр</i>					



Условные обозначения см. л.1 Чертеж красных линий.
 Чертеж границ планируемого размещения
 линейного объекта. (М 1:1000)

Инв. № подл.	Подп. и дата	Взам. инв. №

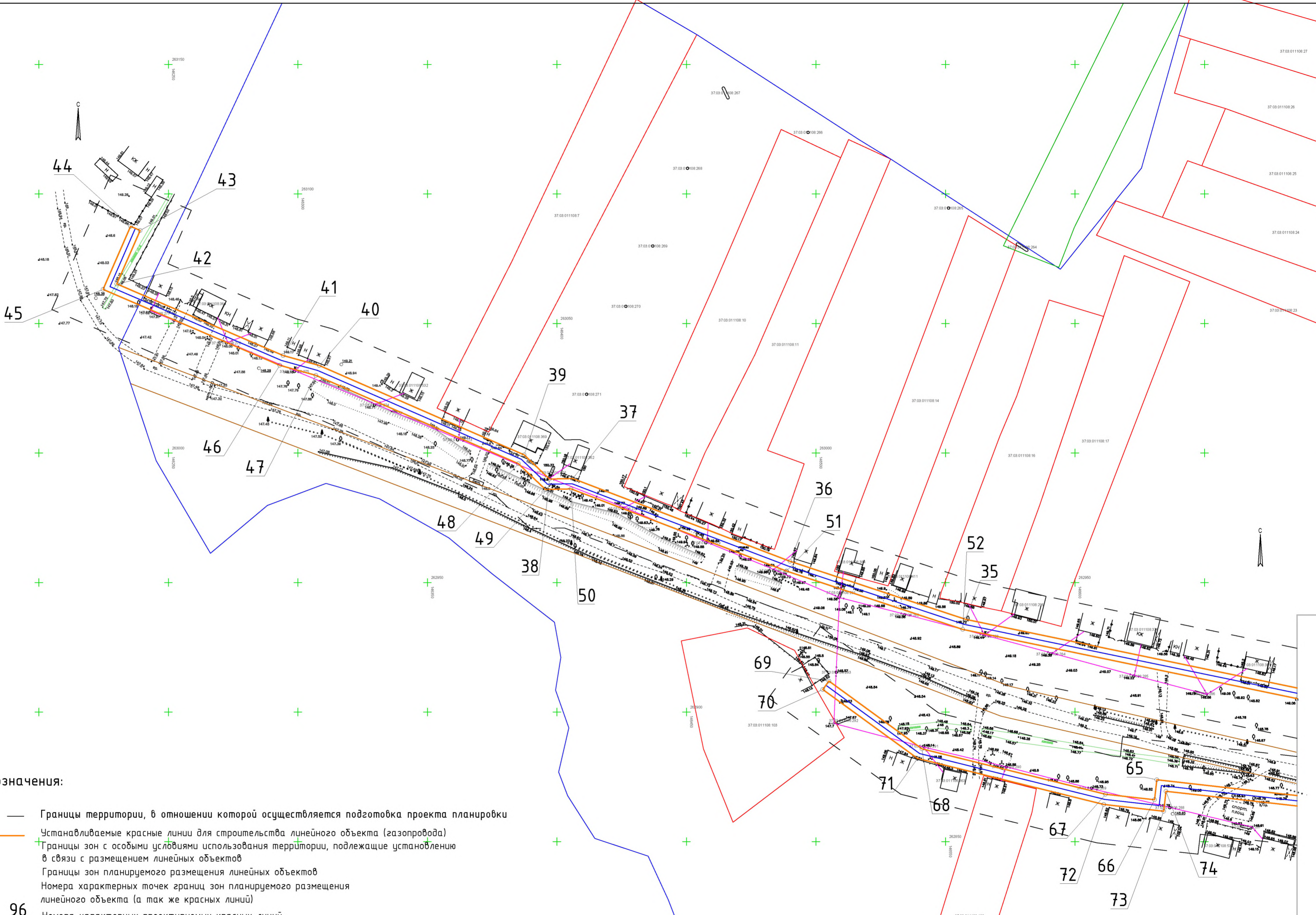
117				
Изм.	Кол.ч.	Лист	№ док.	Подпись
ГИП		Шергер		<i>Шергер</i>
Исполнит.		Крылова		<i>Крылова</i>
				03.20г.

МК №10-ППТ		
Распределительные газопроводы по с.Скомово, с.Владычино, с.Глумово Гаврилово-Посадского района Ивановской области		
Основная часть проекта планировки территории	Стадия	Лист
Чертеж красных линий. Чертеж границ планируемого размещения линейного объекта. (М 1:1000)		2
	ООО "РЕГИОНПРОЕКТ"	

Условные обозначения см. л.1 Чертеж красных линий.
 Чертеж границ планируемого размещения
 линейного объекта. (М 1:1000)

Изм.	Кол.уч.	Лист	N док.	Подпись	Дата
ГИП	Шергер			<i>Шергер</i>	03.20г.
Исполнит.	Крылова			<i>Крылова</i>	03.20г.

МК №10-ППТ					
Распределительные газопроводы по с.Скомово, с.Владычино, с.Глумово Гаврилово-Посадского района Ивановской области					
Основная часть проекта планировки территории				Стадия	Лист
Чертеж красных линий. Чертеж границ планируемого размещения линейного объекта. (М 1:1000)					3
				ООО "РЕГИОНПРОЕКТ"	



Условные обозначения:



- Границы территории, в отношении которой осуществляется подготовка проекта планировки
- Устанавливаемые красные линии для строительства линейного объекта (газопровода)
- Границы зон с особыми условиями использования территории, подлежащие установлению в связи с размещением линейных объектов
- Границы зон планируемого размещения линейных объектов
- 96 Номера характерных точек границ зон планируемого размещения линейного объекта (а так же красных линий)
- 96 Номера характерных проектируемых красных линий
- Граница земельных участков, поставленных на кадастровый учет
- ⊗ 15 ж Существующие объекты капитального строительства
- ⊗ 2 смп Объекты незавершенного строительства
- Линия ЛЭП 10 кВ
- Линия ЛЭП 0,4 кВ

МК №10-ППТ				
Распределительные газопроводы по с.Скомово, с.Владычино, с.Глумово Габрилово-Посадского района Ивановской области				
Изм.	Кол.уч.	Лист	№ док.	Подпись
ГИП	Шергер			<i>Шергер</i> 03.20г.
Исполнит.	Крылова			<i>Крылова</i> 03.20г.
Основная часть проекта планировки территории				Стадия
Чертеж красных линий. Чертеж границ планируемого размещения линейного объекта. (М 1:1000)				Лист
ООО "РЕГИОНПРОЕКТ"				Листов

Изм. № подл. Подп. и дата. Взам. инв. №


№ п/п	X	Y	26	263234.61	146826.55	52	262931.92	146556.68	78	262818.17	146812.08	104	262587.35	146879.07	130	262957.33	147072.17
1	262863.77	147050.43	27	263234.55	146826.73	53	262900.35	146709.19	79	262822.56	146819.4	105	262593.06	146879.78	131	263126.41	147137
2	262830.93	147042.22	28	263066.79	146759.86	54	262867.66	146839.86	80	262813.12	146857.13	106	262586.54	146923.9	132	263127.68	147133.14
3	262824.53	147036	29	263046.93	146752.69	55	262862.32	146843.06	81	262834.54	146862.52	107	262575.53	146950.96	133	262955.03	147067.01
4	262823.25	147035.68	30	263042.79	146751.06	56	262853.12	146879.82	82	262822.39	146911.37	108	262554.53	146972.43	134	262950.05	147080
5	262848.42	146935.13	31	263036.4	146767.12	57	262835.46	146875.4	83	262843.89	146916.72	109	262455.04	146947.5	135	262914.21	147066.31
6	262844.88	146929.22	32	262938.42	146728.18	58	262839.39	146859.58	84	262840.6	146929.86	110	262454.04	146951.28	136	262889.62	147060.15
7	262848.74	146913.81	33	262902	146719.08	59	262817.97	146854.22	85	262844.14	146935.76	111	262555.76	146976.88	137	262885.08	147078.26
8	262827.23	146908.46	34	262904.25	146710.08	60	262826.84	146818.77	86	262819.37	147034.71	112	262579.52	146952.61	138	262862.11	147072.52
9	262834.49	146879.28	35	262935.79	146557.72	61	262822.45	146811.44	87	262800.14	147029.9	113	262648.95	146981.22	139	262867.32	147051.73
10	262856.03	146884.67	36	262958.21	146489.97	62	262839.58	146742.99	88	262794.1	147019.83	114	262710.56	146997.74	140	262863.77	147050.43
11	262865.8	146845.64	37	262990.14	146406.16	63	262856.52	146747.23	89	262716.88	147000.5	115	262714.3	147003.98			
12	262871.14	146842.44	38	262989.97	146397.11	64	262864.39	146715.76	90	262713.16	146994.3	116	262791.52	147023.3			
13	262901.05	146722.95	39	262999.28	146387.37	65	262873.85	146631.58	91	262650.23	146977.42	117	262797.37	147033.05			
14	262937.19	146731.99	40	263033.76	146308.28	66	262866.15	146630.72	92	262580.71	146948.77	118	262822	147039.13			
15	263252.5	146857.32	41	263037.63	146294.32	67	262868.28	146611.8	93	262590.43	146924.96	119	262828.92	147045.83			
16	263253.98	146853.6	42	263065.26	146230.08	68	262885.82	146540.9	94	262597.6	146876.41	120	262862.56	147054.25			
17	263040.12	146768.59	43	263085.91	146239.08	69	262911.96	146504.99	95	262591.94	146875.59	121	262857.26	147075.43			
18	263045.28	146755.62	44	263087.51	146235.42	70	262908.73	146502.64	96	262598.81	146828.25	122	262884.11	147082.14			
19	263073.69	146766.89	45	263063.17	146224.81	71	262882.12	146539.18	97	262575.61	146682.51	123	262867.78	147147.3			
20	263240.12	146833.05	46	263033.85	146292.99	72	262864.33	146611.09	98	262554.38	146657.93	124	262871.66	147148.28			
21	263251.16	146840.11	47	263029.98	146306.94	73	262861.73	146634.25	99	262555.31	146645.57	125	262892.53	147065			
22	263278.24	146849.69	48	262995.9	146385.12	74	262869.43	146635.11	100	262551.32	146645.27	126	262913.01	147070.13			
23	263279.57	146845.94	49	262985.94	146395.54	75	262860.44	146715.05	101	262550.27	146659.29	127	263132.43	147154.21			
24	263252.93	146836.49	50	262986.13	146405.46	76	262853.61	146742.38	102	262571.85	146684.26	128	263133.87	147150.48			
25	263241.95	146829.47	51	262954.44	146488.63	77	262836.67	146738.14	103	262594.77	146828.27	129	262953.8	147081.44			

Взам. инв. №	
Подп. и дата	
Инв. № подл.	

						МК №10-ППТ			
						Распределительные газопроводы по с.Скомово, с.Владычино, с.Глумово Гаврилово-Посадского района Ивановской области			
Изм.	Кол.уч.	Лист	№ док.	Подпись	Дата		Стадия	Лист	Листов
ГИП		Шергер			03.20г.	Основная часть проекта планировки территории		5	
Исполнит.		Крылова			03.20г.	Перечень координат характерных точек устанавливаемых красных линий линейного объекта.	ООО "РЕГИОНПРОЕКТ"		

Условные обозначения:

- Границы территории, в отношении которой осуществляется подготовка проекта планировки
- Устанавливаемые красные линии для строительства линейного объекта (газопровода)
- Границы зон с особыми условиями использования территории, подлежащие установлению в связи с размещением линейных объектов
- Границы зон планируемого размещения линейных объектов
- 4 --- Номера характерных точек границ зон планируемого размещения линейного объекта (а так же красных линий)
- Номера характерных проектируемых красных линий
- Граница земельных участков, поставленных на кадастровый учет
- 15 ж --- Существующие объекты капитального строительства
- 2 emp --- Объекты незавершенного строительства
- Линия ЛЭП 0,4 кВ




Инв. ? подл. ?
 Подп. и дата
 Взам. инв. ?

МК №10-ППТ					
37030010167					
+ Распределительные газопроводы по с.Скомово, с.Владичино, с.Глумово Гаврилово-Посадского района Ивановской области					
Изм.	Кол.ч.	Лист	N док.	Подпись	Дата
ГИП	Шергер			<i>Шергер</i>	
Исполнит.	Крылова			<i>Крылова</i>	
Основная часть проекта планировки территории с. Владичино				Стадия	Лист
Чертеж красных линий. Чертеж границ планируемого размещения линейного объекта. с.Владичино. (М 1:1000)				1	Листов
				ООО "РЕГИОНПРОЕКТ"	

Условные обозначения:

- Границы территории, в отношении которой осуществляется подготовка проекта планировки
- Устанавливаемые красные линии для строительства линейного объекта (газопровода)
- Границы зон с особыми условиями использования территории, подлежащие установлению в связи с размещением линейных объектов
- + Границы зон планируемого размещения линейных объектов
- 4 — Номера характерных точек границ зон планируемого размещения линейного объекта (а так же красных линий)
- Номера характерных проектируемых красных линий
- Граница земельных участков, поставленных на кадастровый учет
- 15 ж Существующие объекты капитального строительства
- 2 стр Объекты незавершенного строительства
- + Линия ЛЭП 0,4 кВ
- Линия ЛЭП 10 кВ












Взам. инв. ?	С
Подп. и дата	
Инв. ? подл.	

	+								+		
МК №10-ППТ											
Распределительные газопроводы по с.Скомово, с.Владычино, с.Глумово Гаврилово-Посадского района Ивановской области											
Изм.	Кол.уч.	Лист	№ док.	Подпись	Дата	Основная часть проекта планировки территории с. Владычино			Стадия	Лист	Листов
ГИП		Шергер		<i>Шергер</i>						1	
Исполнит.		Крылова		<i>Крылова</i>		Чертеж красных линий. Чертеж границ планируемого размещения линейного объекта. с.Владычино. (М 1:1000)			ООО "РЕГИОНПРОЕКТ"		



№ п/п	X	Y	23	261388.22	149247.64
1	261512.99	149460.7	24	261364.61	149233.41
2	261501.7	149470.47	25	261361.23	149219.66
3	261503.42	149472.45	26	261254.64	149110.53
4	261498.15	149477	27	261251.78	149113.33
5	261496.89	149475.54	28	261357.6	149221.67
6	261457.79	149447.85	29	261361.12	149235.97
7	261455.48	149451.11	30	261385.78	149250.84
8	261494.18	149478.52	31	261428.91	149292.2
9	261497.73	149482.64	32	261493.49	149357.79
10	261499.69	149480.95	33	261518.43	149386.68
11	261531.36	149517.62	34	261497.68	149404.6
12	261534.38	149515.01	35	261372.4	149259.44
13	261502.72	149478.34	36	261288.77	149179.59
14	261506.03	149475.48	37	261178.33	149069.62
15	261508.93	149478.84	38	261175.51	149072.45
16	261827.14	149213.26	39	261285.97	149182.45
17	261824.57	149210.18	40	261369.49	149262.2
18	261537.01	149450.17	41	261533.95	149452.75
19	261500.29	149407.62	42	261509.39	149473.25
20	261524.07	149387.1	43	261507.34	149470.89
21	261496.43	149355.08	44	261515.61	149463.73
22	261431.72	149289.35			

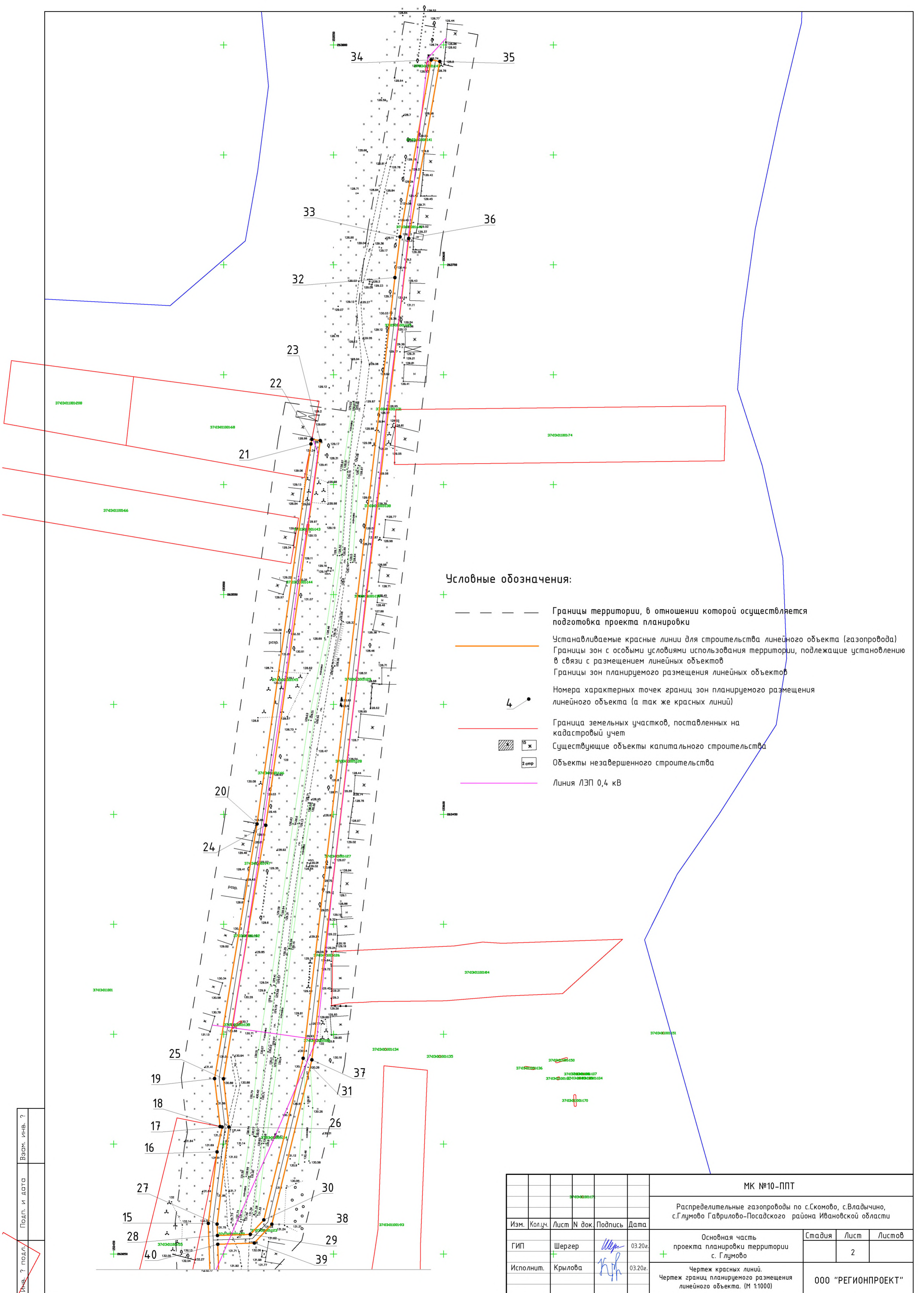
Инв. ? подл.	Изм.	Кол.уч.	Лист	N док.	Подпись	Дата	МК №10-ПМТ			
							Распределительные газопроводы по с.Скомово, с.Владычино, с.Глумово Гаврилово-Посадского района Ивановской области			
Инв. ? подл.	Исполнит.	Крылова	Шергер	Kup	Шергер		Основная часть проекта планировки территории с. Владычино	Стадия	Лист	Листов
									3	
							Перечень координат характерных точек устанавливаемых красных линий линейного объекта. с.Владычино	ООО "РЕГИОНПРОЕКТ"		

Условные обозначения:

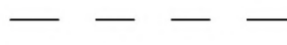








-  Границы территории, в отношении которой осуществляется подготовка проекта планировки
-  Устанавливаемые красные линии для строительства линейного объекта (газопровода)
-  Границы зон с особыми условиями использования территории, подлежащие установлению в связи с размещением линейных объектов
-  Границы зон планируемого размещения линейных объектов
-  Номера характерных точек границ зон планируемого размещения линейного объекта (а так же красных линий)
-  Граница земельных участков, поставленных на кадастровый учет
-  15 ж Существующие объекты капитального строительства
-  2 смп Объекты незавершенного строительства
-  + Линия ЛЭП 0,4 кВ

Инв. № подл. Подп. и дата. Взам. инв. ?

МК №10-ППТ							
Распределительные газопроводы по с.Скомово, с.Владычино, с.Глумово Гаврилово-Посадского района Ивановской области							
Изм.	Колуч.	Лист	№ док.	Подпись	Дата		
ГИП	Шергер				03.20г.		
Исполнит.	Крылова				03.20г.		
Основная часть проекта планировки территории с. Глумово					Стадия	Лист	Листов
Чертеж красных линий. Чертеж границ планируемого размещения линейного объекта. (М 1:1000)						1	
					ООО "РЕГИОНПРОЕКТ"		





Условные обозначения:

-  Границы территории, в отношении которой осуществляется подготовка проекта планировки
-  Устанавливаемые красные линии для строительства линейного объекта (газопровода)
-  Границы зон с особыми условиями использования территории, подлежащие установлению в связи с размещением линейных объектов
-  Границы зон планируемого размещения линейных объектов
-  Номера характерных точек границ зон планируемого размещения линейного объекта (а так же красных линий)
-  Граница земельных участков, поставленных на кадастровый учет
-  15 Ж Существующие объекты капитального строительства
-  2 emp Объекты незавершенного строительства
-  Линия ЛЭП 0,4 кВ

Дата ? подл. Подп. и дата Взам. инв. ?

МК №10-ППТ					
Распределительные газопроводы по с.Скомово, с.Владычино, с.Глумово Гаврилово-Посадского района Ивановской области					
Изм.	Колуч.	Лист	№ док.	Подпись	Дата
ГИП	Шергер			<i>Шергер</i>	03.20г.
Исполнит.	Крылова			<i>Крылова</i>	03.20г.
Основная часть проекта планировки территории с. Глумово				Стадия	Лист
Чертеж красных линий. Чертеж границ планируемого размещения линейного объекта. (М 1:1000)				2	Листов
				ООО "РЕГИОНПРОЕКТ"	

№ п/п	X	Y	30	263265.53	153518.3	59	263097.09	153505.2
1	263163.6	153474.11	31	263339.07	153536.2	60	263120.07	153498.51
2	263180.02	153484.58	32	263694.2	153577.92	61	263130.76	153483.74
3	263190.61	153465.9	33	263712.73	153580.24	62	263119.29	153477.91
4	263199.53	153425.06	34	263793.23	153594.38	63	263057.15	153398.16
5	263231.24	153396.42	35	263792.53	153598.32	64	263000.46	153294.58
6	263288.39	153313.26	36	263712.04	153584.18	65	263008.77	153266.18
7	263321.14	153269.65	37	263338.36	153540.14	66	263017.23	153262.09
8	263324.34	153272.05	38	263263.57	153521.94	67	262968.72	153161.61
9	263291.64	153315.59	39	263255.02	153513.96	68	262972.32	153159.87
10	263234.27	153399.07	40	263254.44	153497.34	69	263022.58	153263.95
11	263203.16	153427.17	41	263195.89	153499.37	70	263012.11	153269.01
12	263194.39	153467.35	42	263192.57	153497.27	71	263004.76	153294.11
13	263183.4	153486.74	43	263188.41	153505.27	72	263015.64	153313.99
14	263196.99	153495.33	44	263190.99	153575.35	73	263040.62	153300.32
15	263263.96	153493.04	45	263191.67	153589.92	74	263036.99	153293.67
16	263296.47	153497.02	46	263195.02	153654.29	75	263040.5	153291.75
17	263307.81	153499.36	47	263206.43	153711.71	76	263046.06	153301.91
18	263308.01	153498.38	48	263202.53	153712.56	77	263042.7	153303.74
19	263329.83	153495.9	49	263191.04	153654.81	78	263049.35	153315.92
20	263445.67	153515.22	50	263184.36	153504.38	79	263045.83	153317.83
21	263618.52	153539.71	51	263189.16	153495.16	80	263039.2	153305.66
22	263620.61	153540.12	52	263169.93	153482.89	81	263017.56	153317.5
23	263620.06	153543.97	53	263160.39	153498.8	82	263060.5	153395.96
24	263445.06	153519.18	54	263134.37	153485.58	83	263121.9	153474.75
25	263329.73	153499.94	55	263122.5	153501.96	84	263158.88	153493.54
26	263307.79	153502.43	56	263102.05	153507.92	85	263166.55	153480.74
27	263263.63	153497.03	57	263154.02	153686.42	86	263161.59	153477.58
28	263258.44	153497.2	58	263150.12	153687.36	87	263163.6	153474.11
29	263258.96	153512.16						

Взам. инв. ?							МК №10-ППТ			
							Распределительные газопроводы по с.Скомово, с.Владычино, с.Глумово Гаврилово-Посадского района Ивановской области			
Инв. ? подл.	Изм.	Кол.уч.	Лист	N док.	Подпись	Дата	Основная часть проекта планировки территории с. Глумово	Стадия	Лист	Листов
	ГИП		Шерзгер						3	
	Исполнит.		Крылова				Перечень координат характерных точек устанавливаемых красных линий линейного объекта. с. Глумово.	ООО "РЕГИОНПРОЕКТ"		