



ООО "Спец ППКС"

Свидетельство СРО-П-082-14122009№317 от 18.01.2018 г.

Инвестор - ООО «Газпром межрегионгаз»

Заказчик - ООО «Газпром инвестгазификация»

Проектировщик – ООО «Спец ППКС»

«Газопровод межпоселковый по населенным пунктам Гаврилово-Посадского района Ивановской области от г. Гаврилов Посад ул. Завокзальная, ул. Подгорная до с. Загородный – с. Новоселка – с. Ивановский – с. Бережок – д. Ярдениха – с. Глумово, с. Владычино, с. Скомово»

Новое строительство – 37/1571-1

ПРОЕКТ МЕЖЕВАНИЯ ТЕРРИТОРИИ

(основная часть проекта межевания территории)

01-662-6-639/19-37/1571-1-ПМТ

г. Москва, 2020 г.



ООО "Спец ППКС"

Свидетельство СРО-П-082-14122009№317 от 18.01.2018 г.

Инвестор - ООО «Газпром межрегионгаз»

Заказчик - ООО «Газпром инвестгазификация»

Проектировщик – ООО «Спец ППКС»

«Газопровод межпоселковый по населенным пунктам Гаврилово-Посадского района Ивановской области от г. Гаврилов Посад ул. Завокзальная, ул. Подгорная до с. Загородный – с. Новоселка – с. Ивановский – с. Бережок – д. Ярдениха – с. Глумово, с. Владычино, с. Скомово»


Новое строительство – 37/1571-1

ПРОЕКТ МЕЖЕВАНИЯ ТЕРРИТОРИИ

(основная часть проекта межевания территории)

01-662-6-639/19-37/1571-1-ПМТ

Директор



А.Ю. Зайцев

Главный инженер проекта

И.Н. Кириллов

г. Москва, 2020 г.

Проект межевания территории

Основная часть




Введение

Документация по планировке территории, предусматривающая размещение линейного объекта «Газопровод межпоселковый по населенным пунктам Гаврилово-Посадского района Ивановской области от г. Гаврилов Посад ул. Завокзальная, ул. Подгорная до с. Загородный – с. Новоселка – с. Иваньковский – с. Бережок – д. Ярдениха – с. Глумово, с. Владычино, с. Скомово» разработана на основании распоряжения ОАО «Газпром газораспределение Иваново» №3 от 5 февраля 2020 года. Документация подготовлена в соответствии со статьей 43 «Градостроительного кодекса Российской Федерации» от 29.12.2004 N 190-ФЗ (ред. от 25.12.2018).

1. Перечень сведений о площади образуемых земельных участков, в том числе возможные способы их образования.

Проектом планировки предложено размещение линейного объекта – межпоселкового газопровода по населенным пунктам Гаврилово-Посадского района Ивановской области от г. Гаврилов Посад ул. Завокзальная, ул. Подгорная до с. Загородный – с. Новоселка – с. Иваньковский – с. Бережок – д. Ярдениха – с. Глумово, с. Владычино, с. Скомово.

Проектом межевания территории предполагается образование 1 земельного участка ЗУ1 (зоны планируемого размещения линейного объекта – газопровода) площадью 653501 м², зона устанавливаемых публичных сервитутов площадью 213666 м².

					01-662-6-639/19-37/1571-1 – ПМТ		
Изм.	Лист	№ докум.	Подпись	Дата			
ГИП		Кириллов			Лит.	Лист	Листов
Н.контр.		Заболотный				1	
Разраб.		Харон			000 «Стройпроект»		
					Газопровод межпоселковый по населенным пунктам Гаврилово-Посадского района Ивановской области от г. Гаврилов Посад ул. Завокзальная, ул. Подгорная до с. Загородный – с. Новоселка – с. Иваньковский – с. Бережок – д. Ярдениха – с. Глумово, с. Владычино, с. Скомово.		

Формирование земельных участков проектируемого объекта

Таблица 1

Обозначение земельного участка	Кадастровый номер земельного участка, под газопроводом	Категория земель	Форма собственности	Площадь участка, м ²
ЗУ1(1)	37:03:010117	Земли населенных пунктов	Государственная собственность	7449
:48/чзу1	37:03:000000:48	Земли населенных пунктов	Департамент дорожного хозяйства Ивановской области	296
37:03:000000:20:ЗУ1(1)	37:03:000000:20	Земли сельскохозяйственного назначения	Долевая собственность	2371
ЗУ1(2)	37:03:010118	Земли населенных пунктов	Государственная собственность	6884
37:03:000000:20:ЗУ1(2)	37:03:000000:20	Земли сельскохозяйственного назначения	Долевая собственность	23658
:12/чзу1	37:03:011407:12	Земли сельскохозяйственного назначения	Аренда (Савельева Е.В.)	7438
:326/чзу1	37:03:011407:326	Земли сельскохозяйственного назначения	Аренда (Савельева Е.В.)	11380
ЗУ2	37:03:011403	Земли населенных пунктов	Государственная собственность	6736
:399/чзу1	37:03:011407:399	Земли сельскохозяйственного назначения	Собственность (Алигаджиева Х.М.)	27672
:325/чзу1	37:03:011407:325	Земли сельскохозяйственного назначения	Аренда (Савельева Е.В.)	15932
37:03:000000:5:ЗУ1(1)	37:03:000000:5	Земли сельскохозяйственного назначения	Долевая собственность	973
ЗУ3	37:03:011022	Земли сельскохозяйственного назначения	Государственная собственность	3283
37:03:000000:5:ЗУ1(2)	37:03:000000:5	Земли сельскохозяйствен-	Долевая собственность	5087

		ного назначения		
:557/чзп1	37:03:011006:557	Земли сельскохозяйственного назначения	Собственность (Савельева Е.В.) арест	29273
37:03:000000:5:3У1(3)	37:03:000000:5	Земли сельскохозяйственного назначения	Долевая собственность	1819
:573/чзп1	37:03:011006:573	Земли сельскохозяйственного назначения	Собственность (Валов Д.В.)	8716
:9/чзп1	37:03:000000:9	Земли промышленности, энергетики, транспорта, связи, радиовещания, телевидения, информатики, земли для обеспечения космической деятельности, земли обороны, безопасности и земли иного специального назначения	Департамент дорожного хозяйства Ивановской области	393
37:03:000000:5:3У1(4)	37:03:000000:5	Земли сельскохозяйственного назначения	Долевая собственность	63546
3У4(1)	37:03:011003	Земли населенных пунктов	Государственная собственность	686
37:03:000000:5:3У1(5)	37:03:000000:5	Земли сельскохозяйственного назначения	Долевая собственность	34294
:2/чзп1	37:03:011023:2	Земли промышленности, энергетики, транспорта, связи, радиовещания, телевидения, информатики, земли для обеспечения космической деятельности, земли обороны, безопасности и земли иного	Собственность (Рыжов А.Ю.)	291

		специального назначения		
:169/чзү1	37:03:000000:169	Земли Лесного фонда	Собственность РФ (Теїковское лесничество, Гаврилово-Посадское сельское участковое лесничество, АОЗТ "Авангард", квартал 3, выдел 16 эксплуатационные леса)	6290
37:03:000000:5:3У1(6)	37:03:000000:5	Земли сельскохозяйственного назначения	Долевая собственность	33533
:169/чзү2	37:03:000000:169	Земли Лесного фонда	Собственность РФ (Теїковское лесничество, Гаврилово-Посадское сельское участковое лесничество, АОЗТ "Авангард", квартал 3, выдел 7 эксплуатационные леса)	443
:13/чзү1	37:03:000000:13	Земли Лесного фонда	Собственность РФ (Теїковское лесничество, Ленинское участковое лесничество, квартал 62, выдела 12,13,14,22,23,32,33,34 эксплуатационные леса)	19493
3У5(1)	37:03:010204	Земли населенных пунктов	Государственная собственность	11992
:133/чзү1	37:03:010201:133	Земли населенных пунктов	Государственная собственность	185
:5/чзү1	37:03:010201:5	Земли населенных пунктов	Государственная собственность	3548
3У5(2)	37:03:010201	Земли населенных пунктов	Государственная собственность	1510
3У4(2)	37:03:011003	Земли	Государственная	2699

		населенных пунктов	собственность	
ЗУ4(3)	37:03:011003	Земли населенных пунктов	Государственная собственность	1825
:696/чзү1	37:03:011003:696	Земли населенных пунктов	Временный	5028
ЗУ4(4)	37:03:011003	Земли населенных пунктов	Государственная собственность	3126
ЗУ4(5)	37:03:011003	Земли населенных пунктов	Государственная собственность	1449
37:03:000000:5:ЗУ1(7)	37:03:000000:5	Земли сельскохозяйственного назначения	Долевая собственность	1140
:572/чзү1	37:03:011006:572	Земли сельскохозяйственного назначения	Собственность (Романов А.В.)	4419
37:03:000000:5:ЗУ1(8)	37:03:000000:5	Земли сельскохозяйственного назначения	Долевая собственность	42720
37:03:000000:5:ЗУ1(9)	37:03:000000:5	Земли сельскохозяйственного назначения	Долевая собственность	20587
:265/чзү1	37:03:010407:265	Земли сельскохозяйственного назначения	Собственность (Хасульбеков А.А.)	17120
:56/чзү1	37:03:000000:56	Земли промышленности, энергетики, транспорта, связи, радиовещания, телевидения, информатики, земли для обеспечения космической деятельности, земли обороны, безопасности и земли иного специального назначения	Департамент дорожного хозяйства Ивановской области	296
37:03:010407:1:ЗУ1	37:03:010407:1	Земли сельскохозяйственного назначения	Долевая собственность	21475

3У6(1)	37:03:010407	Земли сельскохозяйственного назначения	Государственная собственность	486
3У7(1)	37:03:010401	Земли населенных пунктов	Государственная собственность	1595
3У6(3)	37:03:010407	Земли сельскохозяйственного назначения	Государственная собственность	2352
3У7(2)	37:03:010401	Земли населенных пунктов	Государственная собственность	6793
3У6(4)	37:03:010407	Земли сельскохозяйственного назначения	Государственная собственность	242
3У6(2)	37:03:010407	Земли сельскохозяйственного назначения	Государственная собственность	281
3У7(3)	37:03:010401	Земли населенных пунктов	Государственная собственность	5032
3У7(4)	37:03:010401 37:03:010406	Земли населенных пунктов	Государственная собственность	15042
37:03:000000:5:3У1(10)	37:03:000000:5	Земли сельскохозяйственного назначения	Долевая собственность	50484
3У8	37:03:011001	Земли населенных пунктов	Государственная собственность	2902
:564/чзү1	37:03:011006:564	Земли сельскохозяйственного назначения	Собственность (Баранов А.Н.)	16567
37:03:000000:5:3У1(11)	37:03:000000:5	Земли сельскохозяйственного назначения	Долевая собственность	4807
:564/чзү2	37:03:011006:564	Земли сельскохозяйственного назначения	Собственность (Баранов А.Н.)	451
37:03:000000:60:3У1(1)	37:03:000000:60	Земли сельскохозяйственного назначения	Долевая собственность	24480
:61/чзү1	37:03:000000:61	Земли сельскохозяйственного назначения	Собственность (АО «Племенной завод имени	4401

Изм.	Лист	№ докум.	Подпись	Дата
------	------	----------	---------	------

01-662-6-639/19-37/1571-1 - ПМТ

Лист

6

			Дзержинского»)	
:61/чзу1	37:03:000000:61	Земли сельскохозяйственного назначения	Собственность (АО «Племенной завод имени Дзержинского»)	5884
37:03:000000:60:ЗУ1(2)	37:03:000000:60	Земли сельскохозяйственного назначения	Долевая собственность	2853
ЗУ9	37:03:011104	Земли населенных пунктов	Государственная собственность	7126
:6/чзу1	37:03:000000:6	Земли населенных пунктов	Департамент дорожного хозяйства Ивановской области	394
:1018/чзу1	37:03:011104:1018	Земли сельскохозяйственного назначения	Собственность (Зайнудинов Г.З.)	27756
37:03:000000:60:ЗУ1(3)	37:03:000000:60	Земли сельскохозяйственного назначения	Долевая собственность	2473
37:03:000000:60:ЗУ1(4)	37:03:000000:60	Земли сельскохозяйственного назначения	Долевая собственность	4887
ЗУ10	37:03:011108	Земли населенных пунктов	Государственная собственность	9158

Способ образования земельного участка - образование из земель, находящихся в государственной или муниципальной собственности, а также, из земельных участков, находящихся в частной собственности и принадлежащих нескольким собственникам, осуществляется по соглашению между ними об образовании земельного участка.

Границы участка устанавливаются впервые.

					01-662-6-639/19-37/1571-1 - ПМТ	Лист
Изм.	Лист	№ докум.	Подпись	Дата		7

2) перечень и сведения о площади образуемых земельных участков, которые будут отнесены к территориям общего пользования или имуществу общего пользования, в том числе в отношении которых предполагаются резервирование и (или) изъятие для государственных или муниципальных нужд;

Проектом межевания территории предполагается образование 1 земельного участка ЗУ1 (зоны планируемого размещения линейного объекта – газопровода) площадью 653501 м², зона устанавливаемых публичных сервитутов площадью 213666 м².

На проектируемой территории не планируется образование земельных участков, которые будут отнесены к территориям общего пользования или имуществу общего пользования, в том числе в отношении которых предполагаются резервирование и (или) изъятие для государственных или муниципальных нужд.

3) вид разрешенного использования образуемых земельных участков в соответствии с проектом планировки территории в случаях, предусмотренных Кодексом.

Вид разрешенного использования вновь образованного (образуемого) земельного участка ЗУ1 площадью 653501 м² – согласно Приказу Министерства экономического развития РФ от 1 сентября 2014 г. №540 (с изменениями на 4 февраля 2019 г.) пункт 3.1.1 «Предоставление коммунальных услуг» – Размещение зданий и сооружений, обеспечивающих поставку воды, тепла, электричества, газа, отвод канализационных стоков, очистку и уборку объектов недвижимости (котельных, водозаборов, очистных сооружений, насосных станций, водопроводов, линий электропередач, трансформаторных подстанций, газопроводов, линий связи, телефонных станций, канализаций, стоянок, гаражей и мастерских для обслуживания уборочной и аварийной техники, сооружений, необходимых для сбора и плавки снега).

					01-662-6-639/19-37/1571-1 - ПМТ	Лист
Изм.	Лист	№ докум.	Подпись	Дата		8

4) целевое назначение лесов, вид (виды) разрешенного использования лесного участка, количественные и качественные характеристики лесного участка, сведения о нахождении лесного участка в границах особо защитных участков лесов (в случае, если подготовка проекта межевания территории осуществляется в целях определения местоположения границ образуемых и (или) изменяемых лесных участков).

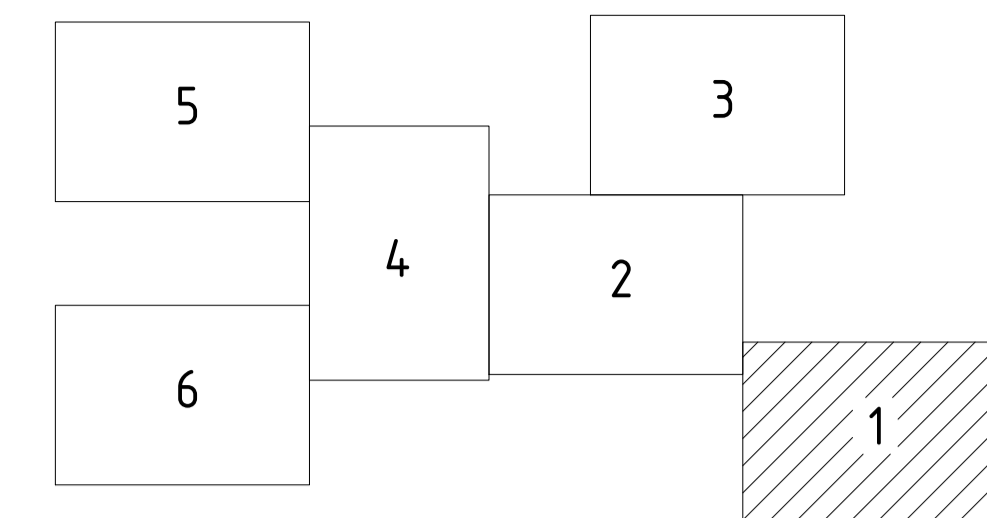
В границах проектируемого линейного объекта располагаются эксплуатационные леса Теёковского лесничества, Гаврилово-Посадского сельского участкового лесничества, АОЗТ "Авангард", квартал 3, выдел 7,16, а также эксплуатационные леса Теёковского лесничества, Ленинского участкового лесничества, квартал 62, выдела 12,13,14,22,23,32,33,34. Проектом межевания территории образуются части земельного участка с кадастровым номером 37:03:000000:169 площадью 6290 м² и 443 м², а также часть земельного участка с кадастровым номером 37:03:000000:13 площадью 19493 м².

5) сведения о границах территории, в отношении которой утвержден проект межевания, содержащие перечень координат характерных точек этих границ в системе координат, используемой для ведения Единого государственного реестра недвижимости. Координаты характерных точек границ территории, в отношении которой утвержден проект межевания, определяются в соответствии с требованиями к точности определения координат характерных точек границ, установленных в соответствии с настоящим Кодексом для территориальных зон.

Проектом планировки предложено размещение линейного объекта – межпоселкового газопровода по населенным пунктам Гаврилово-Посадского района Ивановской области от г. Гаврилов Посад ул. Завокзальная, ул. Подгорная до с. Загородный – с. Новоселка – с. Иваньковский – с. Бережок – д. Ярдениха – с. Глумово, с. Владычино, с. Скомово.

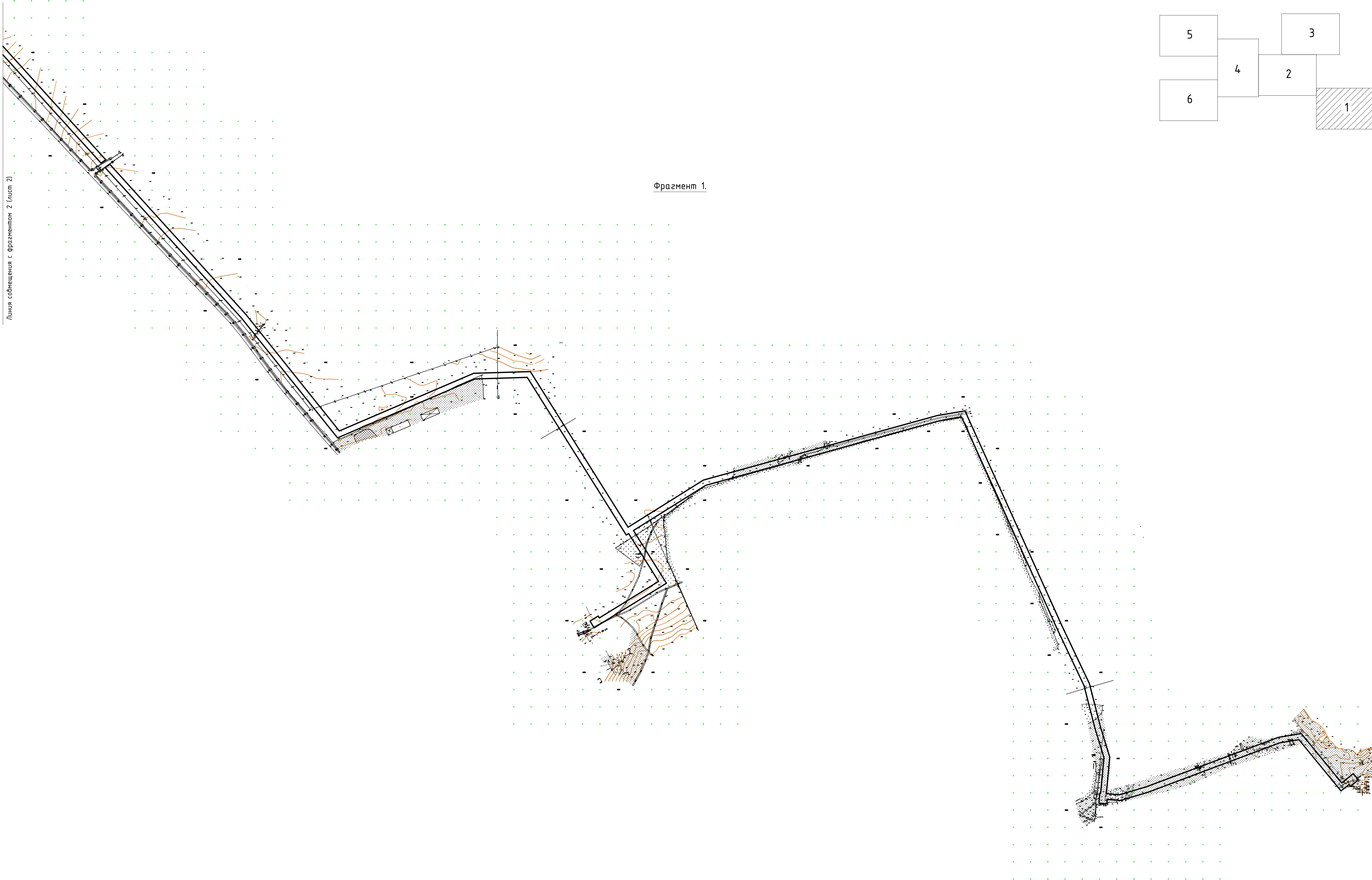
Перечень координат характерных точек границы образуемых земельных участков смотри листы 13–18 графической части проекта межевания территории.

					01-662-6-639/19-37/1571-1 – ПМТ	Лист
Изм.	Лист	№ докум.	Подпись	Дата		9



Фрагмент 1.

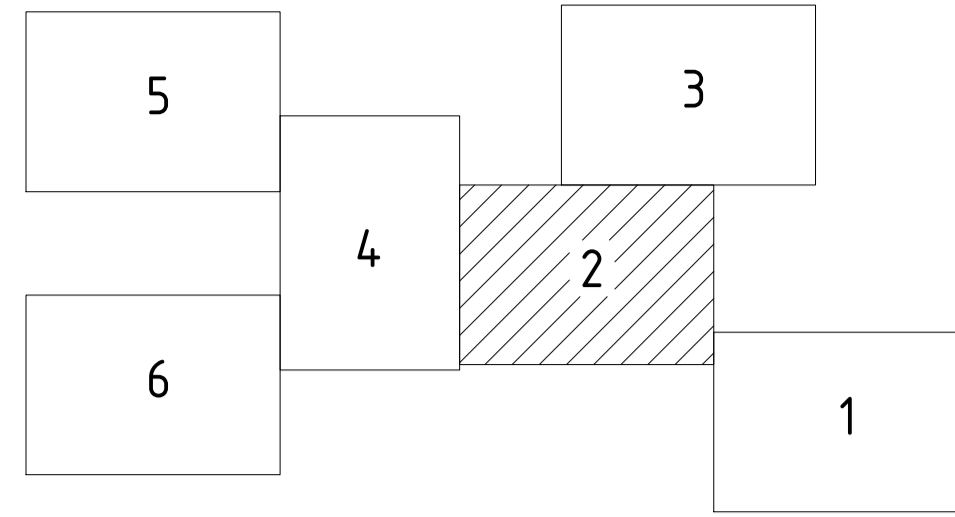
Линия совмещения с фрагментом 2 (лист 2)



Условные обозначения:

- Границы планируемого элемента планировочной инфраструктуры (газопровода), совпадающие с красными линиями, утверждаемыми проектом межевания территории

01-662-6-639/19-37/1571-1-ПМТ						Стадия	Лист	Листов
Газопровод межпоселковый по населенным пунктам Габрилово-Посадского района Ивановской области от г. Габрилово Посад ул. Завокзальная, ул. Повзгорная до с. Задорный - с. Новоселка - с. Ивановской - с. Бережок - д. Ярэвниха - с. Глумово, с. Владычино, с. Скомово.						1	1	1
Изм.	Колуч	Лист N док	Подпись	Дата	Основная часть проекта межевания территории.			
					Чертёж границ планируемых элементов планировочной структуры и чертёж красных линий, утвержденных в составе проекта планировки территории. (М 1:5000)			
ГИП	Кириллов И.И.			02.2020				
Норм. контроль	Заболотный А.Ю.			02.2020				
Выполнил	Харон М.А.			02.2020				



Линия совмещения с фрагментом 4 (лист 3)

Фрагмент 2.

Линия совмещения с фрагментом 3

Фрагмент 3.

Линия совмещения с фрагментом 6 (лист 4)

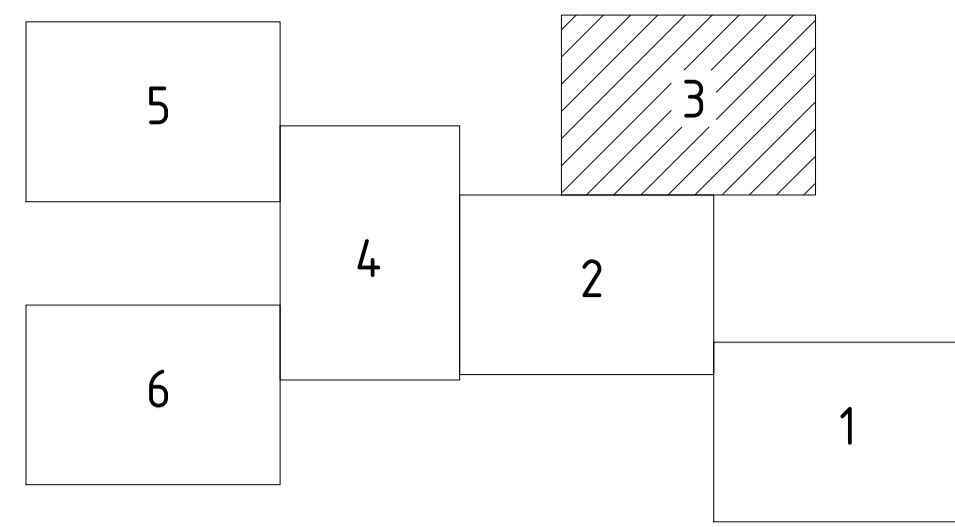
Линия совмещения с фрагментом 1 (лист 1)

Условные обозначения:

- Границы планируемого элемента планировочной инфраструктуры (газопровода), совпадающие с красными линиями, утверждаемыми проектом межевания территории

Линия совмещения с фрагментом 2

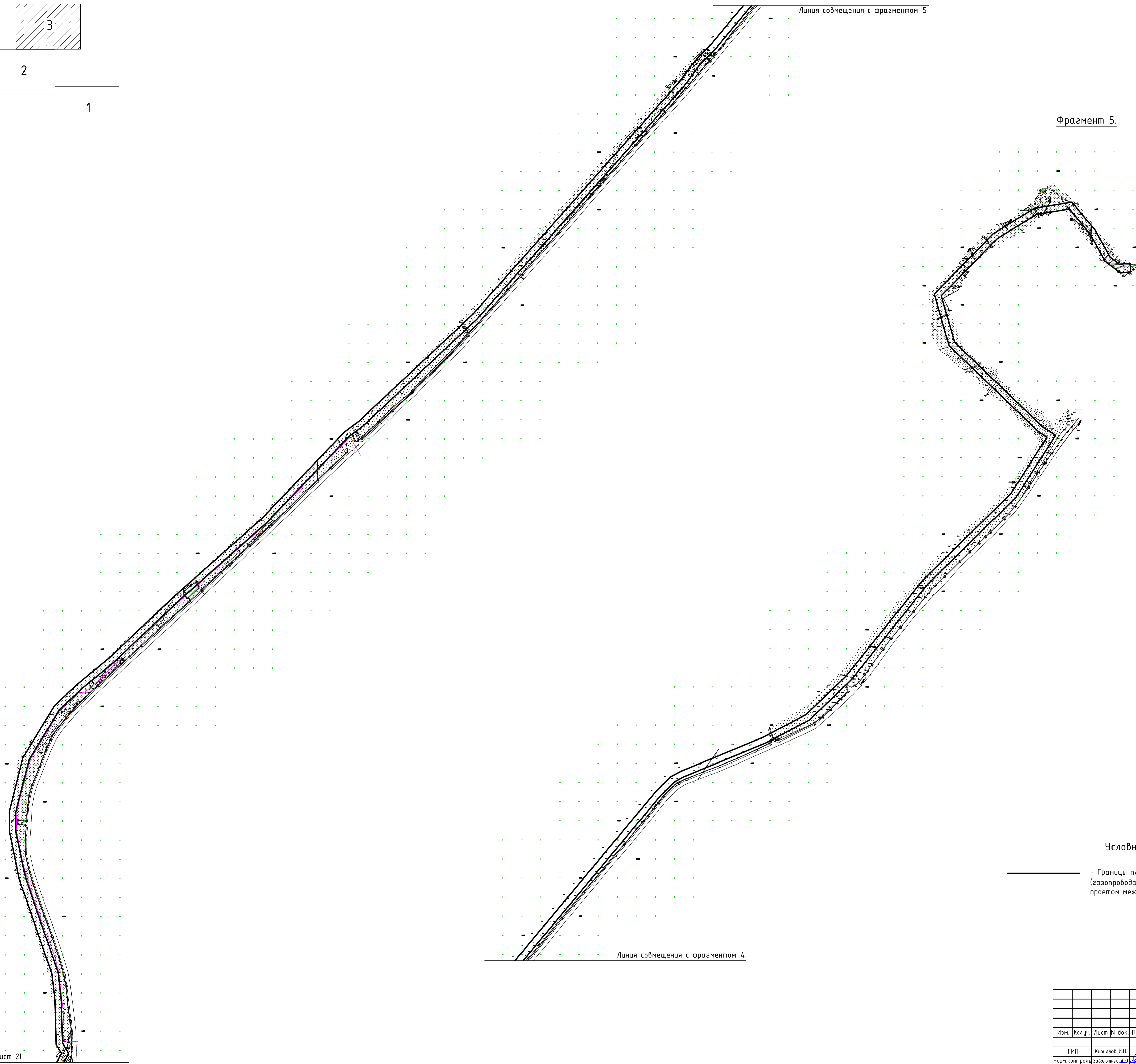
01-662-6-639/19-37/1571-1-ПМТ					
Газопровод межпоселковый по населенным пунктам Габрилово-Посадского района Ивановской области от г. Габрилово Посад ул. Завокзальная, ул. Повзгорная до с. Задорный - с. Новоселка - с. Ивановской - с. Березок - д. Ярэвниха - с. Глухово, с. Владычно, с. Скомое.					
Изм.	Колуч	Лист N док	Подпись	Дата	Стадия
					Листов
Гип	Кириллов И.И.	02.2020			2
Норм. контроль	Заболотный А.Ю.	02.2020			
Выполнил	Харон М.А.	02.2020			
Основная часть проекта межевания территории.					
Чертеж границ планируемых элементов планировочной структуры и чертеж красных линий, утвержденных в составе проекта планировки территории. (М 1:5000)					
ООО "Спец ПИКС"					



Фрагмент 4.

Линия совмещения с фрагментом 5

Фрагмент 5.



Условные обозначения:

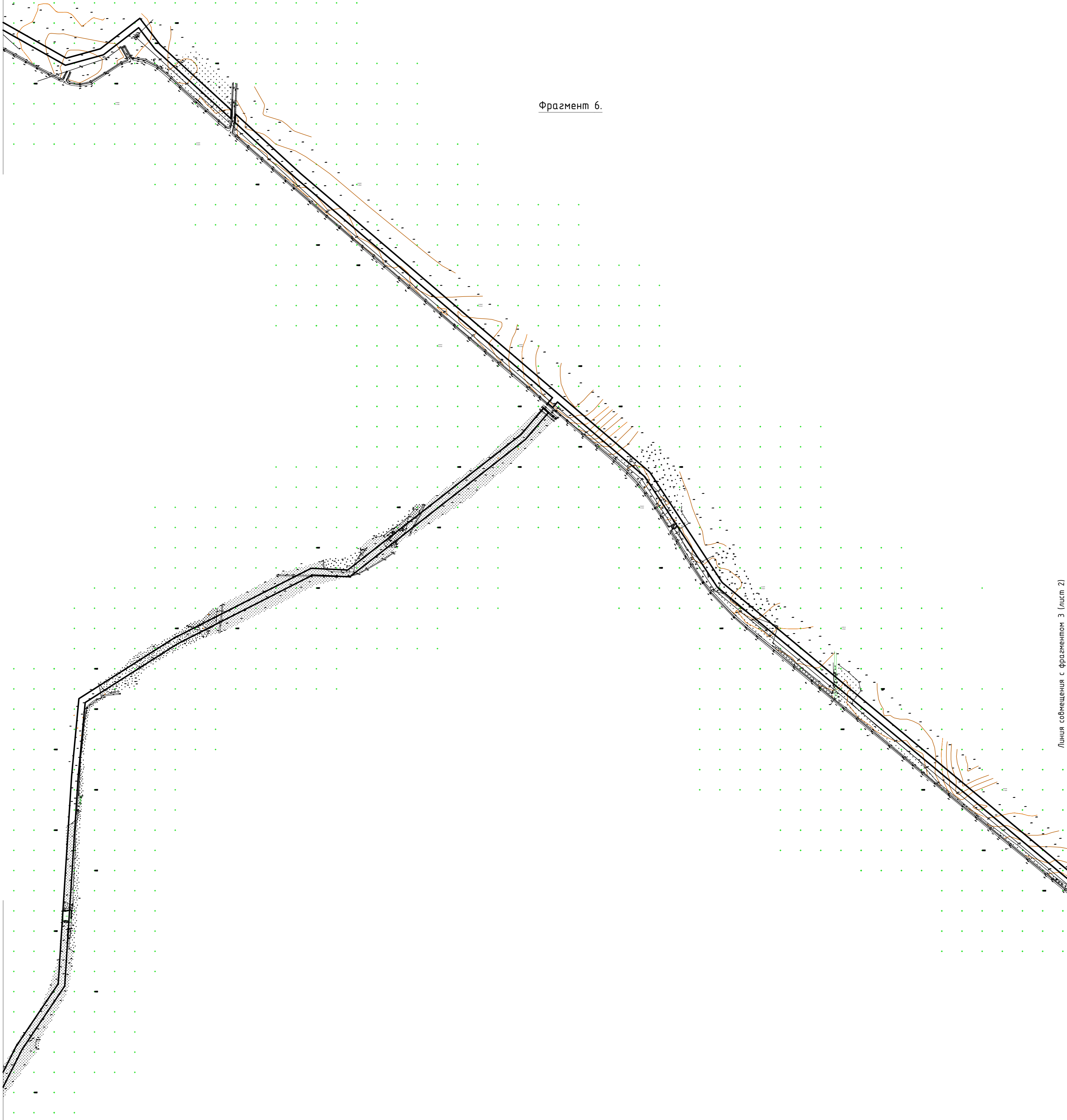
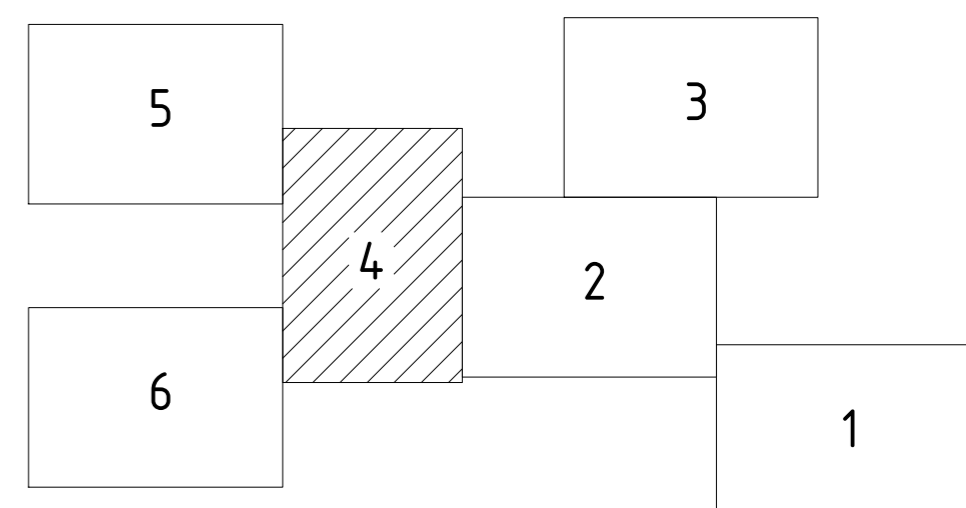
— Границы планируемого элемента планировочной инфраструктуры (газопровода), совпадающие с красными линиями, утверждаемыми проектом межевания территории

Линия совмещения с фрагментом 3 (лист 2)

Линия совмещения с фрагментом 4

					01-662-6-639/19-37/1571-1-ПМТ			
					Газопровод межпоселковый по населенным пунктам Габрилово-Посадского района Ивановской области от г. Габрилово Посад ул. Забоксальня, ул. Подзорная до с. Загорный - с. Новоселка - с. Ивановский - с. Бережок - д. Ярдениха - с. Глухово, с. Владычино, с. Скоково.			
Изм.	Колуч.	Лист N док.	Подпись	Дата	Основная часть проекта межевания территории.	Стадия	Лист	Листов
							3	
Выполнил	Харон М.А.			02.2020		Чертеж границ планируемых элементов планировочной структуры и чертеж красных линий, утвержденных в составе проекта планировки территории. (М 1:5000)		
					ООО "Спец ПИКС"			

Линия сближения с фрагментом 7 (лист 5)




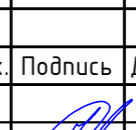



Фрагмент 6.

Линия сближения с листом 6

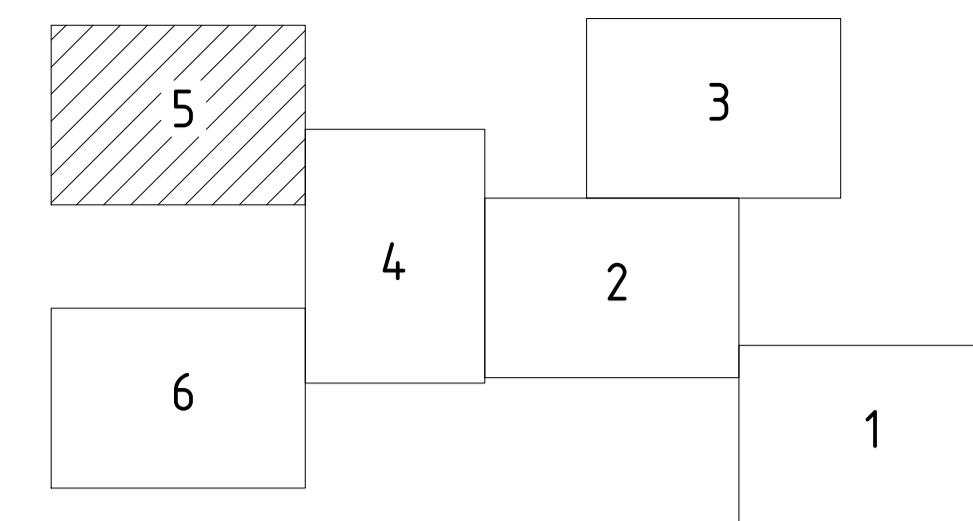
Линия сближения с фрагментом 3 (лист 2)

Условные обозначения:

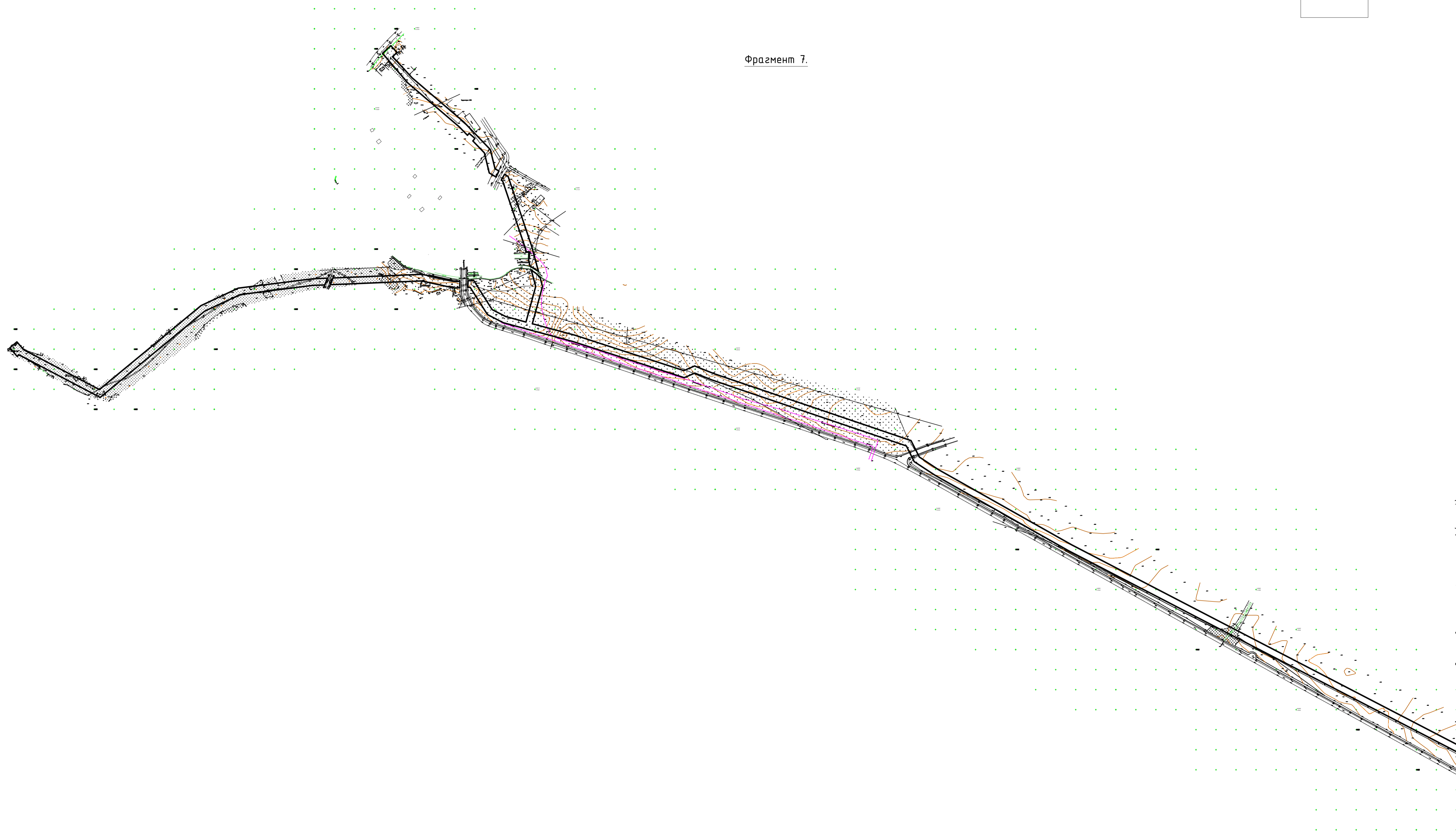
 - Границы планируемого элемента планировочной инфраструктуры (газопровода), совпадающие с красными линиями, утверждаемыми проектом межевания территории

					01-662-6-639/19-37/1571-1-ПМТ			
					Газопровод межпоселковый по населенным пунктам Габрилово-Посадского района Ивановской области от г. Габрилово Посад ул. Завокзальная, ул. Подгорная до с. Засорный - с. Новоселка - с. Ивановский - с. Бережок - д. Ярвениха - с. Глудово, с. Владычино, с. Сконово.			
Изм.	Колучи	Лист N док.	Подпись	Дата	Основная часть проекта межевания территории.	Стадия	Лист	Листов
							4	
ГИП	Кириллов И.Н.			02.2020				
Норм. контроль	Заболотный Д.В.			02.2020	Чертеж границ планируемых элементов планировочной структуры и чертеж красных линий, утвержденных в составе проекта планировки территории. (М 1:5000)			
Выполнил	Харон М.А.			02.2020				

Инв.№ подл. Подпись и дата 2020 г. Взам. инв.№



Фрагмент 7.



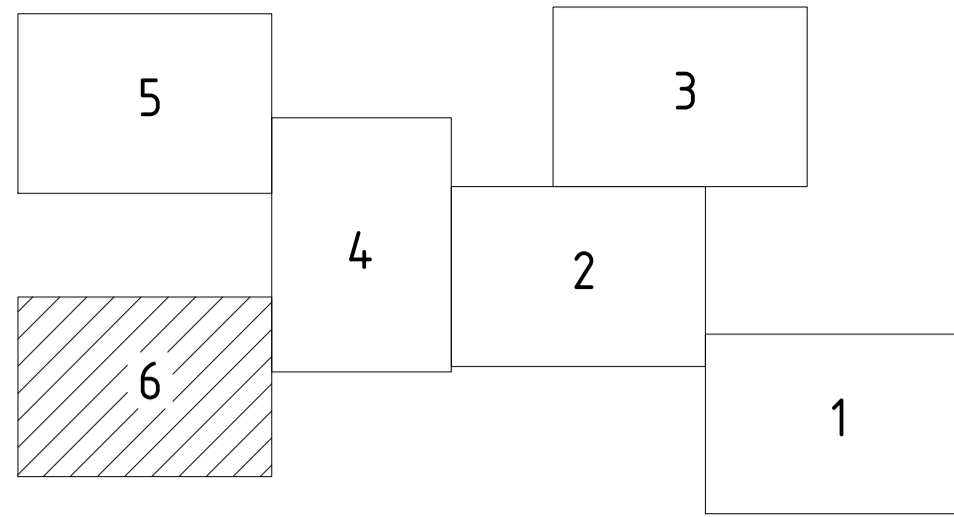
Линия совмещения с фрагментом 6 (лист 4)

Условные обозначения:

— Границы планируемого элемента планировочной инфраструктуры (газопровода), совпадающие с красными линиями, утверждаемыми проектом межевания территории

01-662-6-639/19-37/1571-1-ПМТ						Стадия	Лист	Листов
Газопровод межпоселковый по населенным пунктам Габрилово -Посадского района Ивановской области от г. Габрилово Посад ул. Забоксальная, ул. Повзоровая до с. Загорайский - с. Новоселье - с. Ивановской - с. Бережок - д. Ярдениха - с. Глухово, с. Владычино, с. Скомоево.							5	
Изм.	Колуч	Лист N док	Подпись	Дата	Основная часть проекта межевания территории.			
	ГИП	Кириллов И.И.		02.2020	Чертёж границ планировочных элементов планировочной структуры и чертёж красных линий, утверждённых в составе проекта планировки территории. (М 1:5000)			
	Норм. контроль	Заболотный А.Ю.		02.2020	ООО "Спец ПИКС"			
	Выполнил	Харон М.А.		02.2020	Формат А1			

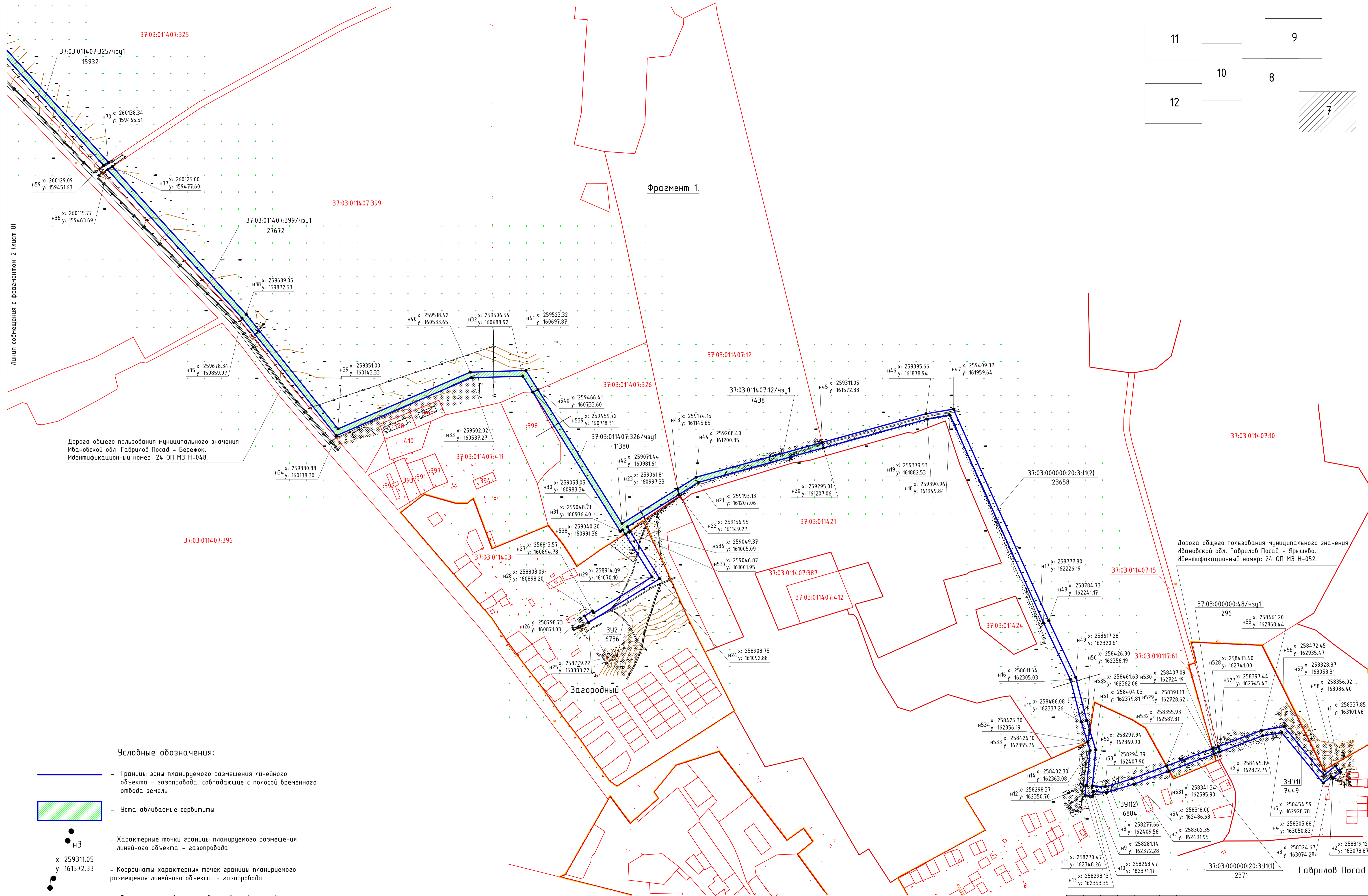
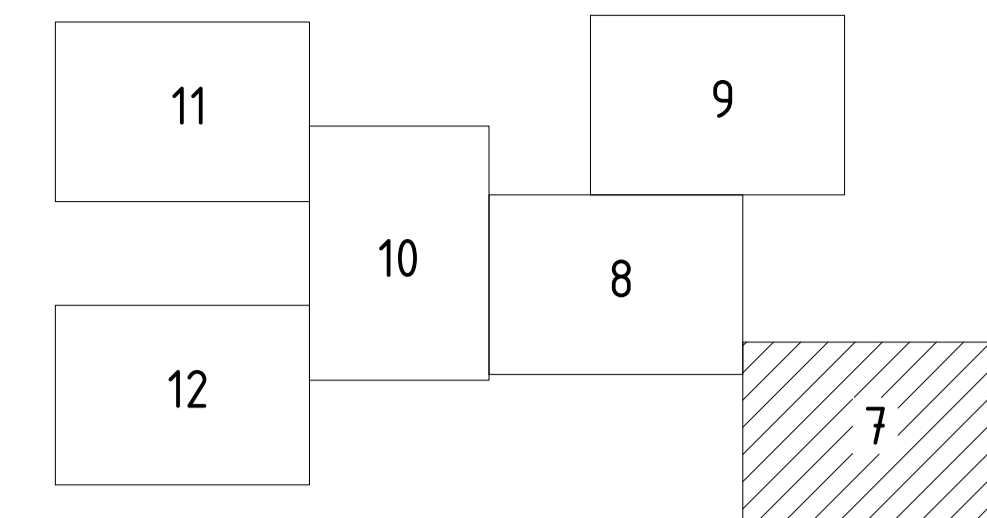
Ив.И.Н. подл. Подпись и дата 2020 г. Взам. ив.И.Н.



Условные обозначения:

— Границы планируемого элемента планировочной инфраструктуры (газопровода), совпадающие с красными линиями, утверждаемыми протом межевания территории

01-662-6-639/19-37/1571-1-ПМТ				
Газопровод межпоселковый по населенным пунктам Габрилово-Посадского района Ивановской области от г. Габрилово Посад ул. Забоксальская, ул. Подгорная до с. Загорный - с. Новоселка - с. Ивановской - с. Бережок - д. Ярдениха - с. Глухово, с. Владычино, с. Скоково.				
Изм.	Колуч	Лист N док	Подпись	Дата
ГИП	Кириллов И.И.	02.2020		
Норм. контроль	Заболотный А.Ю.	02.2020		
Выполнил	Харон М.А.	02.2020		
Основная часть проекта межевания территории.				Стадия
				Лист
				Листов
Чертеж границ планировочных элементов планировочной структуры и чертеж красных линий, утвержденных в составе проекта планировки территории. (М 1:5000)				6
				ООО "Спец ПЛКЭС"

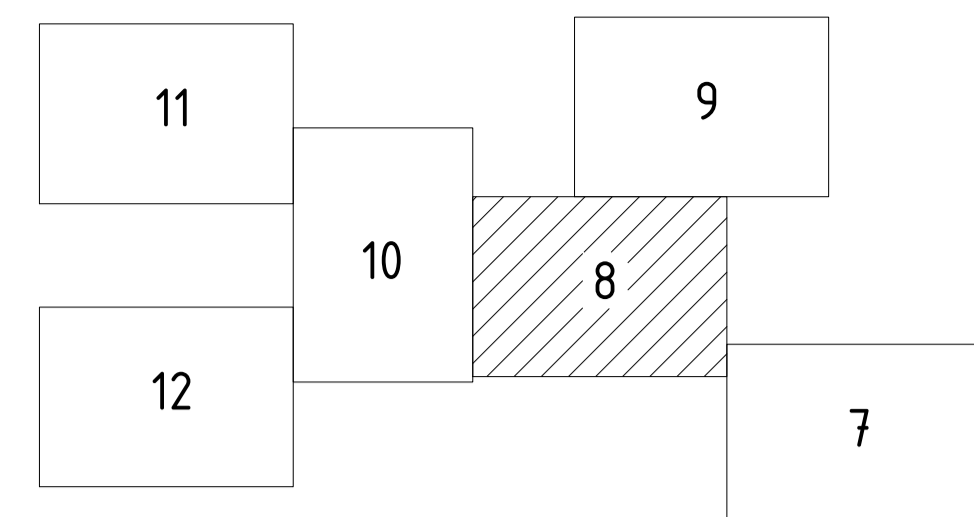


- Условные обозначения:**
- — Границы зоны планируемого размещения линейного объекта – газопровода, совпадающие с полосой временного отвода земель
 - Устанавливаемые сервитуты
 - — Характерные точки границы планируемого размещения линейного объекта – газопровода
 - x: 259311.05
y: 161572.33 — Координаты характерных точек границы планируемого размещения линейного объекта – газопровода
 - — Границы существующих кадастровых кварталов
 - — Границы существующих земельных участков, учтенных на кадастровом плане территории, размещенных в Едином государственном реестре недвижимости
 - — Границы населенных пунктов

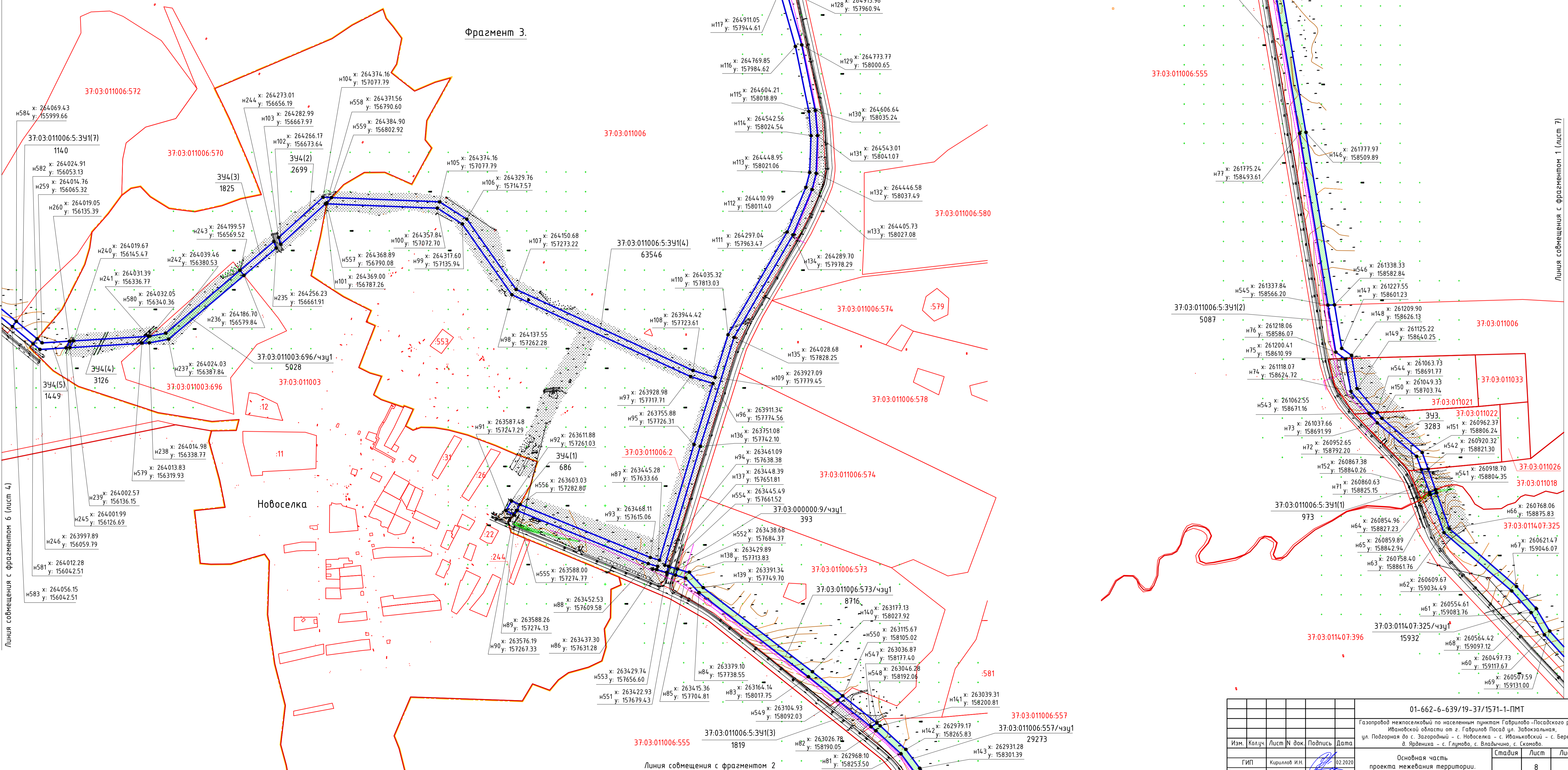
Примечание.
1. Перечень координат характерных точек границ образуемых земельных участков смотри листы 13-18.

01-662-6-639/19-37/1571-1-ПМТ			
Газопровод межпоселковый по населенным пунктам Габрилово-Посадского района Ивановской области от с. Габрилов Посад ул. Завокзальная, ул. Повазская до с. Загородный – с. Новоселка – с. Ивановской – с. Бережок – д. Ярышица – с. Глухово, с. Владычино, с. Сконово.			
Изм.	Кол.уч.	Лист	Дата
Гип	Кириллов И.И.	02	2020
Норм. контроль	Заболотный А.Ю.	02	2020
Выполнил	Харон М.А.	02	2020
Основная часть проекта межевания территории.			
Схема границ существующих земельных участков, местоположение существующих объектов капитального строительства.			
(М 1:5000)			
Стадия	Лист	Листов	
	7		
ООО "Спец ПИКС"			

Инв.№Н подл. Подпись и дата. 2020 г.



- Условные обозначения:**
- — Границы зоны планируемого размещения линейного объекта – газопровода, совпадающие с полосой временного отвода земель
 - Устанавливаемые сервитуты
 - НЗ
x: 259311.05
y: 161572.33 — Характерные точки границы планируемого размещения линейного объекта – газопровода
 - — Координаты характерных точек границы планируемого размещения линейного объекта – газопровода
 - — Границы существующих кадастровых кварталов
 - — Границы существующих земельных участков, учтенных на кадастровом плане территории, размещенном в Едином государственном реестре недвижимости
 - - - - - Границы населенных пунктов



Фрагмент 2.

Фрагмент 3.

Линия сообщения с фрагментом 4 (лист 9)

Линия сообщения с фрагментом 3

Линия сообщения с фрагментом 2

Линия сообщения с фрагментом 1 (лист 7)

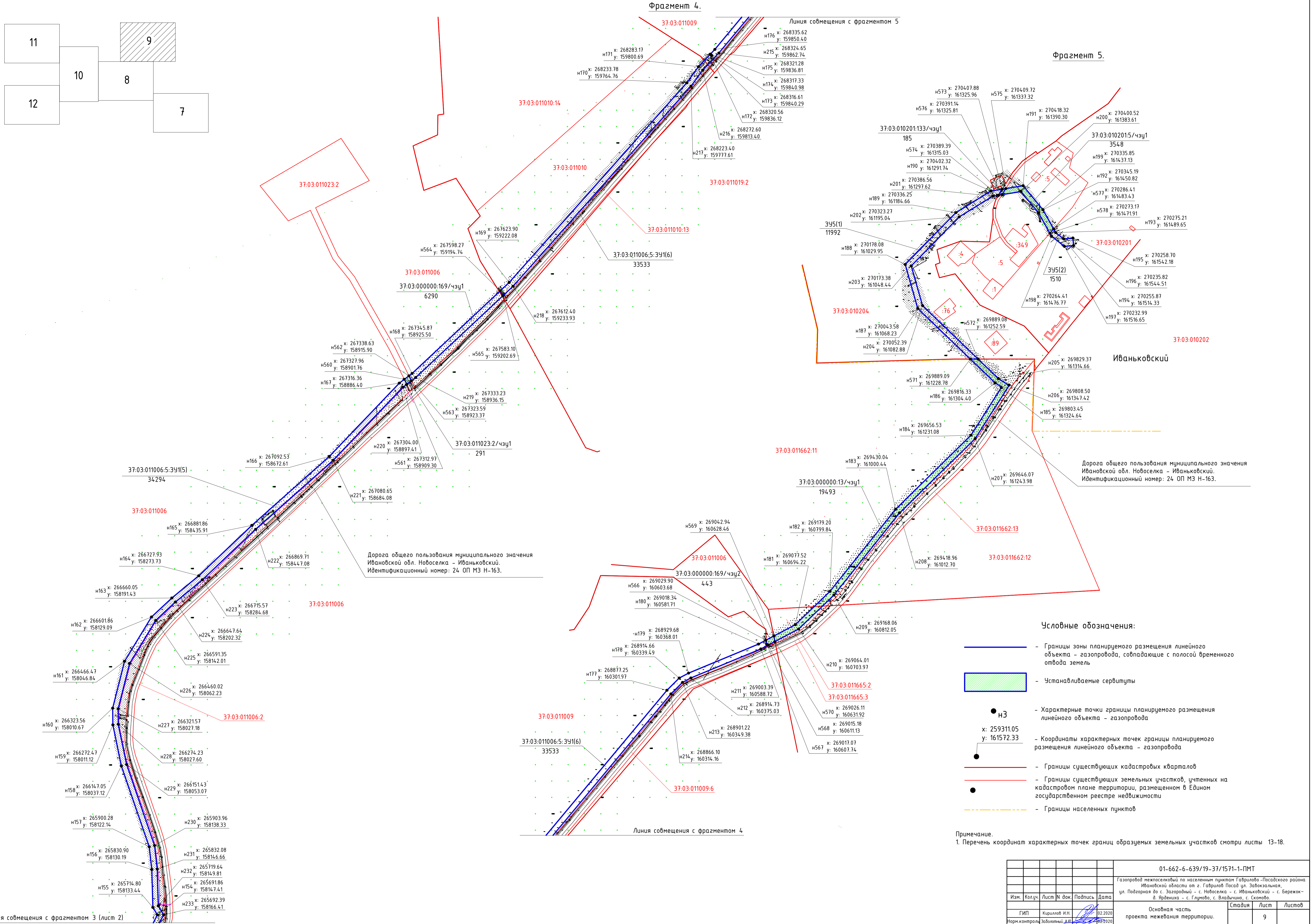
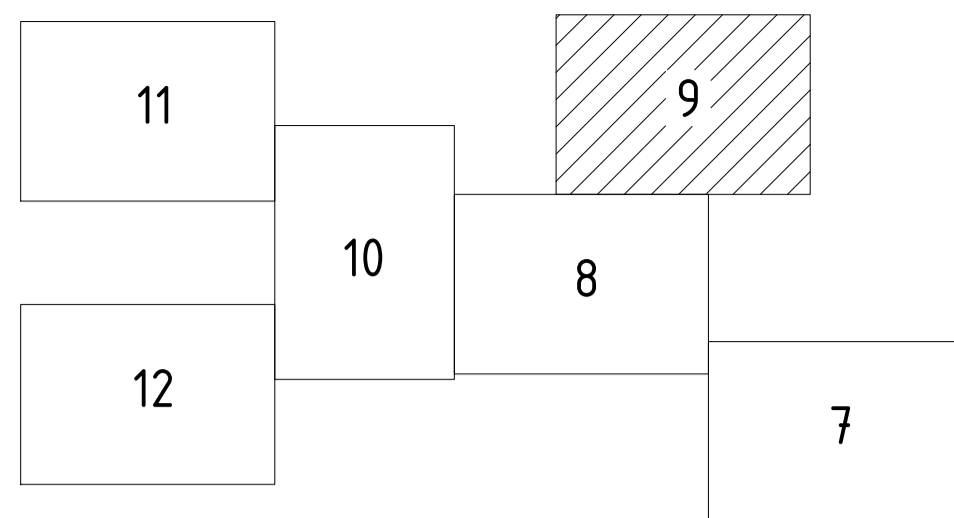
Инв.Н подл. Подпись и дата. 2020 г.

Примечание.
1. Перечень координат характерных точек границ образуемых земельных участков смотри листы 13-18.

01-662-6-639/19-37/1571-1-ПМТ				Газопровод межпоселковый по населенным пунктам Гаврилово-Посадского района Ивановской области от г. Гаврилов Посад ул. Завозьянская, ул. Подворная до с. Заворовый – с. Новоселка – с. Ивановский – с. Бережок – д. Явельня – с. Глухово, с. Владычно, с. Сконово.			Стадия	Лист	Листов
Изм.	Колуч.	Лист	Н док	Подпись	Дата	Основная часть проекта межевания территории.	8		
ГИП	Кириллов И.И.	02.2020				Схема границ существующих земельных участков, местоположение существующих объектов капитального строительства. (М 1:5000)			
Выполнил	Харон М.А.	02.2020							



Формат А3



- Условные обозначения:**
- - Границы зоны планируемого размещения линейного объекта - газопровода, совпадающие с полосой временного отвода земель
 - Устанавливаемые сервитуты
 - НЗ
x: 259311.05
y: 161572.33 - Характерные точки границы планируемого размещения линейного объекта - газопровода
 - - Координаты характерных точек границы планируемого размещения линейного объекта - газопровода
 - - Границы существующих кадастровых кварталов
 - - Границы существующих земельных участков, учтенных на кадастровом плане территории, размещенном в Едином государственном реестре недвижимости
 - - Границы населенных пунктов

Примечание.
1. Перечень координат характерных точек границ образуемых земельных участков смотри листы 13-18.

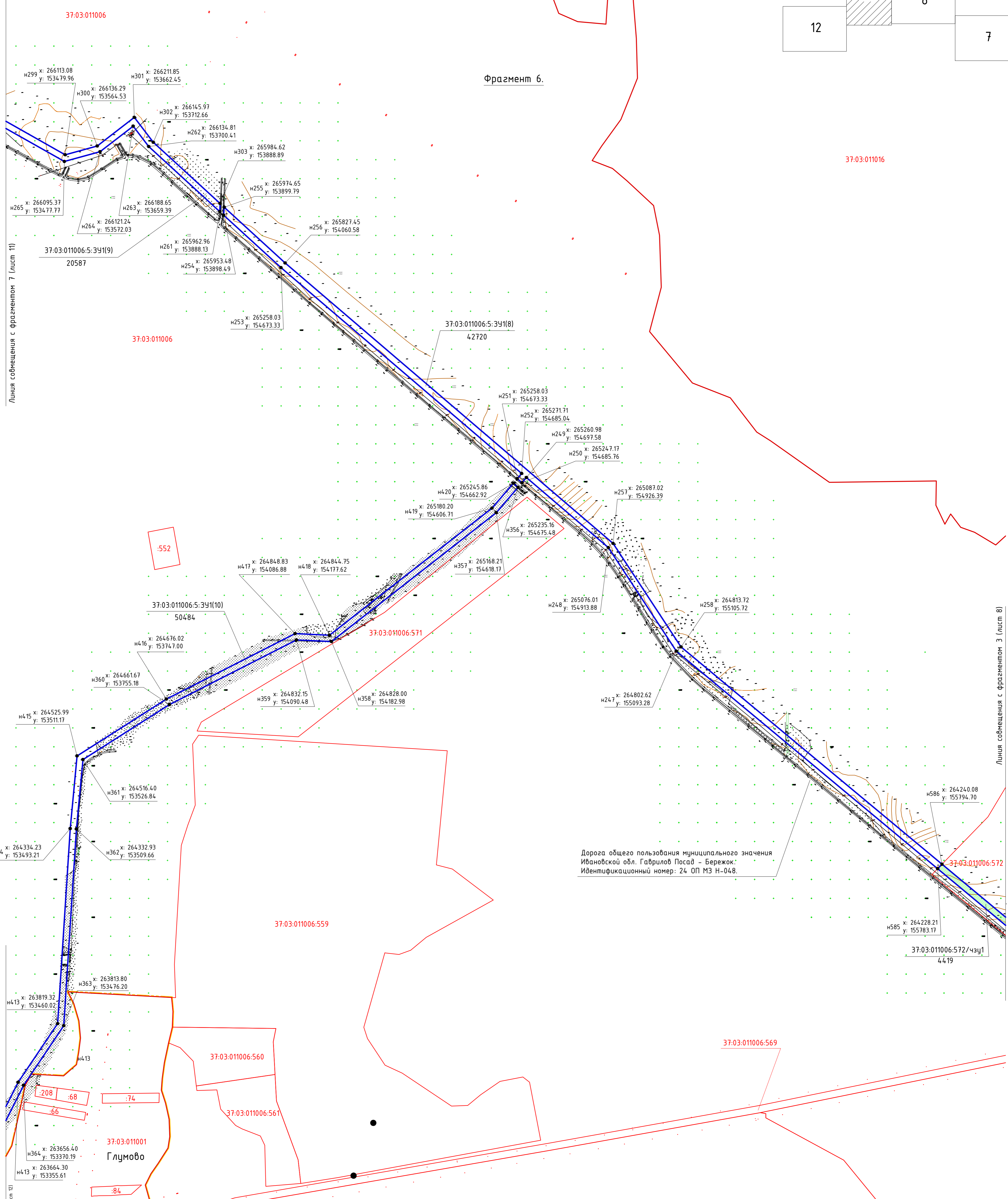
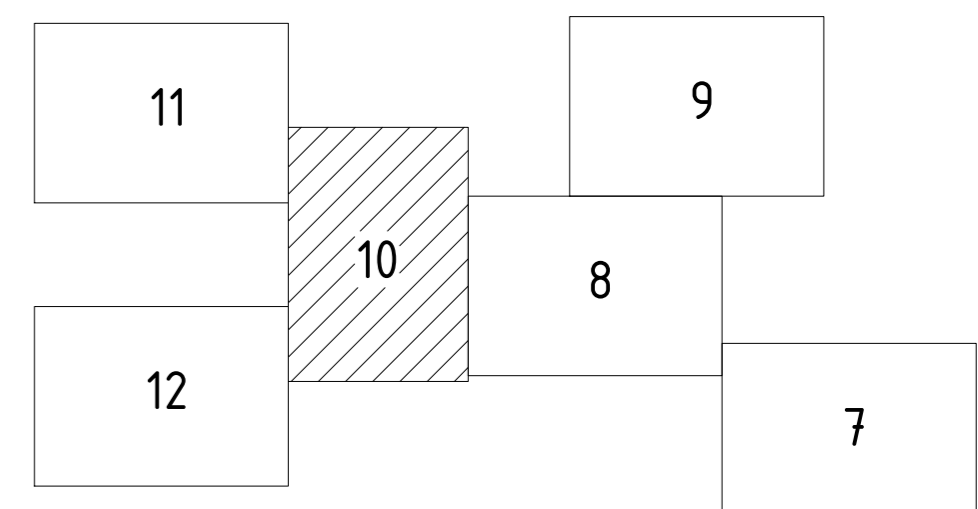
Линия совмещения с фрагментом 3 (лист 2)

Линия совмещения с фрагментом 4

Линия совмещения с фрагментом 5

				01-662-6-639/19-37/1571-1-ПМТ		
				Газопровод межпоселковый по населенным пунктам Габрилово-Посадского района Ивановской области от с. Загорный - с. Новоселка - с. Ивановский - с. Березок - д. Явдича - с. Глухово, с. Владычно, с. Сконово.		
Изм.	Колуч.	Лист	Н док	Подпись	Дата	
Гип	Кириллов И.И.				02.2020	Основная часть проекта межевания территории.
Норм. контроль	Заболотный А.Ю.				02.2020	
Выполнил	Харон М.А.				02.2020	
				Схема границ существующих земельных участков, местоположение существующих объектов капитального строительства. (М 1:5000)		
				ООО "Спец ПИКС"		
				Формат А		

ИвНБ подл. Подпись и дата 2020 г. Взам. ИвНБ

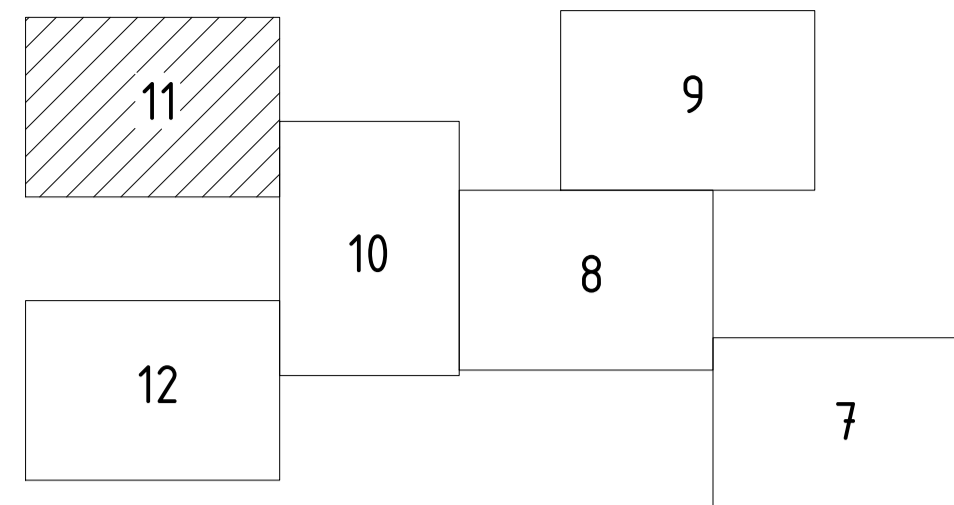


Условные обозначения:

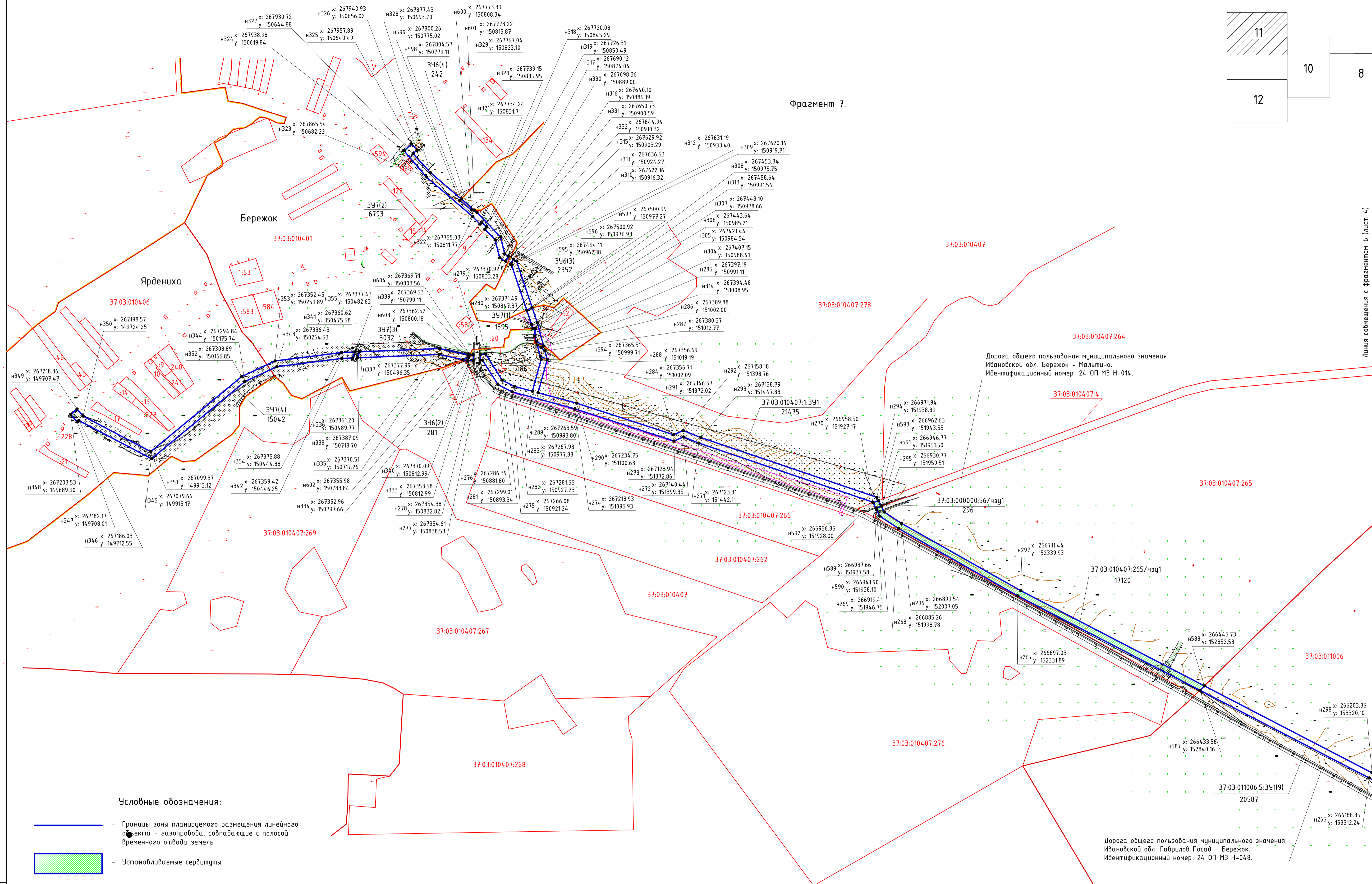
- - Границы зоны планируемого размещения линейного объекта - газопровода, совпадающие с полосой временного отвода земель
- Устанавливаемые сервитуты
- нЗ - Характерные точки границы планируемого размещения линейного объекта - газопровода
 х: 259311.05
 у: 161572.33
- - Границы существующих кадастровых кварталов
- - Границы существующих земельных участков, учтенных на кадастровом плане территории, размещенном в Едином государственном реестре недвижимости
- - - - Границы населенных пунктов

Примечание.
 1. Перечень координат характерных точек границ образуемых земельных участков смотри листы 13-18.

01-662-6-639/19-37/1571-1-ПМТ			
Газопровод межпоселковый по населенным пунктам Габрилово-Посадского района Ивановской области от г. Габрилов Посад ул. Завокзильная, ул. Подгорная до с. Засоровый - с. Новоселка - с. Ивановский - с. Березок - д. Ярвенка - с. Глухово, с. Владычно, с. Скотово.			
Изм.	Колучи	Лист N док.	Подпись Дата
ГИП	Кириллов И.Н.	02/2020	
Норм. контроль	Заболотный Д.В.	02/2020	
Выполнил	Харон М.А.	02/2020	
Основная часть проекта межевания территории.			Стадия Лист Листов
Схема границ существующих земельных участков, местоположение существующих объектов капитального строительства. (М 15000)			10
ООО "СпецПСК"			



Фрагмент 7.


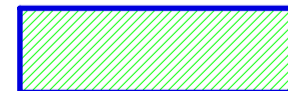

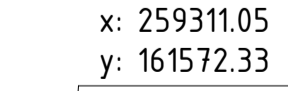





Линия совмещения с фрагментом 6 (лист 4)

Дорога общего пользования муниципального значения
Ивановской обл. Берзжек – Мальтино.
Идентификационный номер: 24 ОП МЗ Н-014.

Дорога общего пользования муниципального значения
Ивановской обл. Гаврилов Посад – Берзжек.
Идентификационный номер: 24 ОП МЗ Н-048.

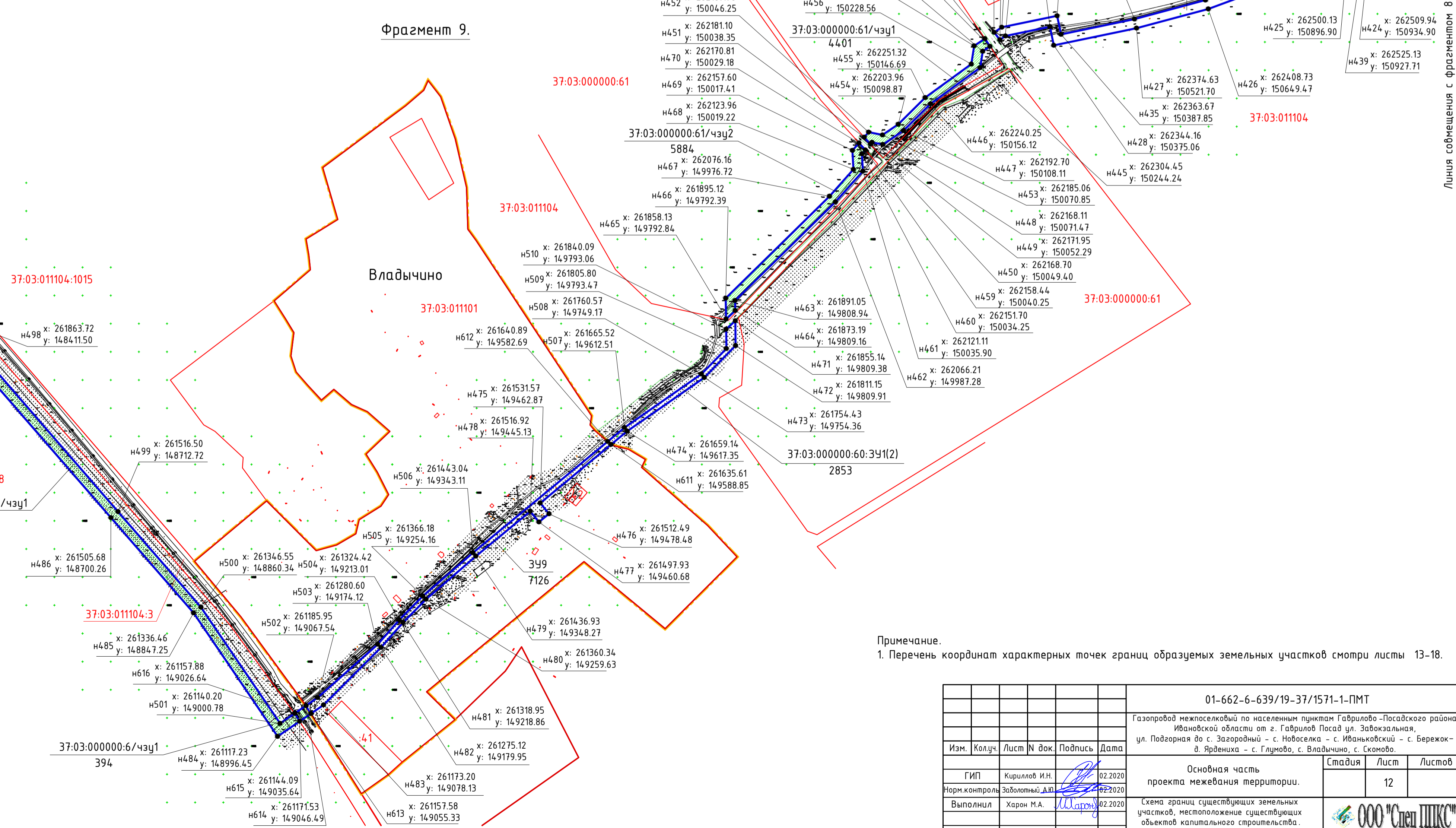
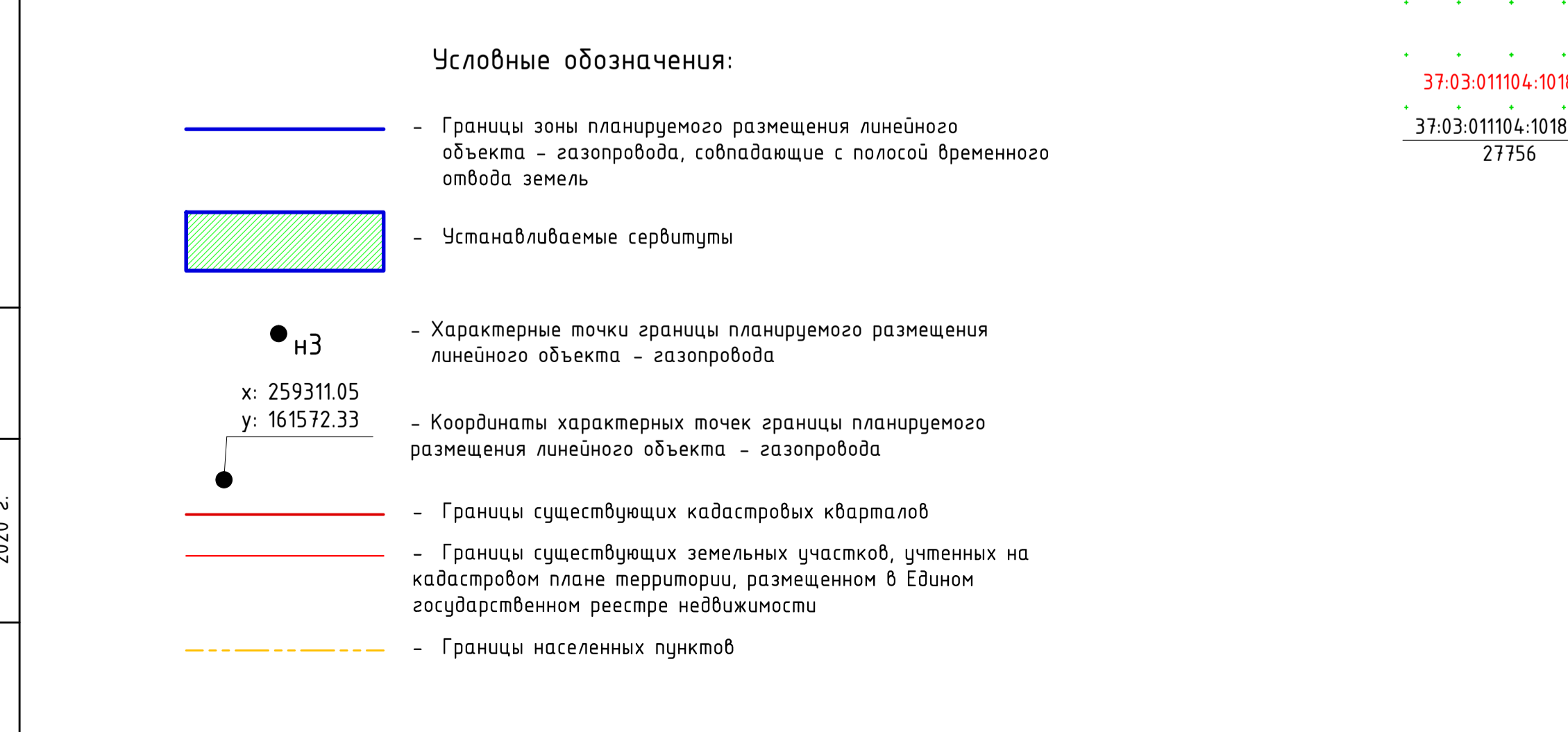
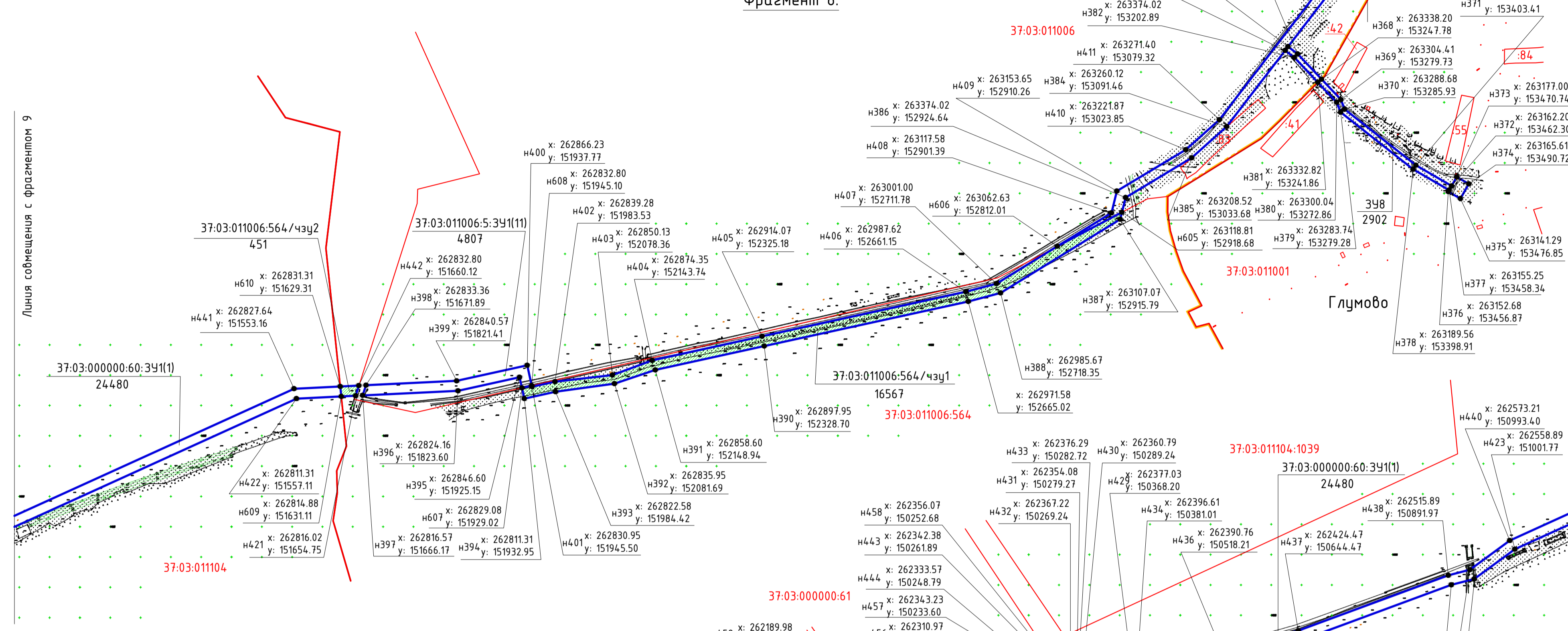
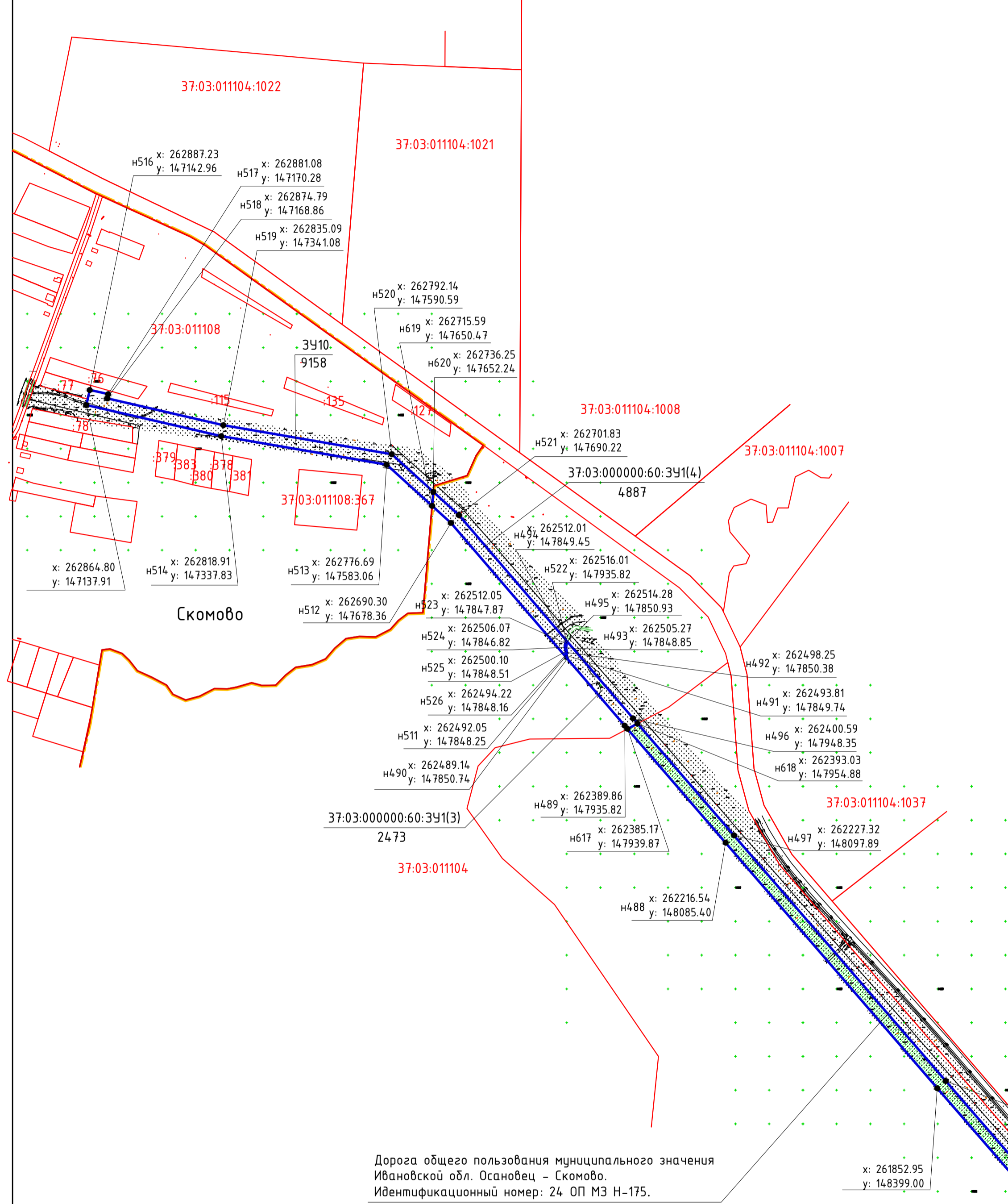
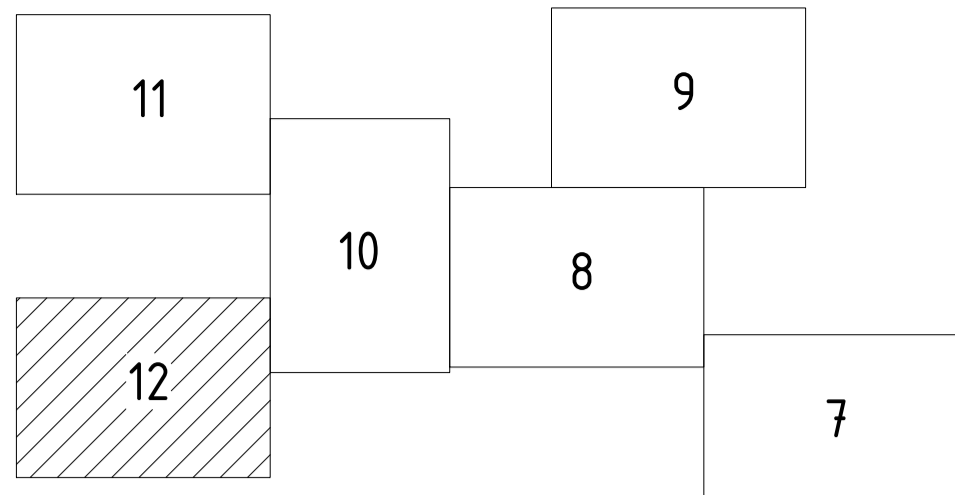
Условные обозначения:

-  - Границы зоны планируемого размещения линейного объекта – газопровода, совпадающие с полосой временного отвода земель
-  - Устанавливаемые сервитуты
-  нЗ - Характерные точки границы планируемого размещения линейного объекта – газопровода
-  х: 259311.05
у: 161572.33 - Координаты характерных точек границы планируемого размещения линейного объекта – газопровода
-  - Границы существующих кадастровых кварталов
-  - Границы существующих земельных участков, учтенных на кадастровом плане территории, размещенном в Едином государственном реестре недвижимости
-  - Границы населенных пунктов

Примечание.
1. Перечень координат характерных точек границ образемых земельных участков смотри листы 13-18.

				01-662-6-639/19-37/1571-1-ПМТ		
				Газопровод межпоселковый по населенным пунктам Гаврилово-Посадского района Ивановской области от с. Гаврилов Посад ул. Забавальна, ул. Подзорная до с. Зародный – с. Новосела – с. Ивановской – с. Берзжек – д. Ярдениха – с. Глухово, с. Вадычно, с. Сконово.		
Изм.	Колуч.	Лист N док.	Подпись	Дата	Стадия	Лист
						11
ГИП Кириллов И.И. Назр. контроль Заволоцкий А.Ю. Выполнил Харон М.А.				02.2020 02.2020 02.2020	Основная часть проекта межевания территории. Схема границ существующих земельных участков, местоположение существующих объектов капитального строительства. (М 1:5000)	
				ООО "Спец ПИКС"		

ИвНБН подл. 2020 г. Взам. ивНБН



- Условные обозначения:**
- — Границы зоны планируемого размещения линейного объекта – газопровода, совпадающие с полосой временного отвода земель
 - Устанавливаемые сервитуты
 - NЗ — Характерные точки границы планируемого размещения линейного объекта – газопровода
 - x: 259311.05
y: 161572.33 — Координаты характерных точек границы планируемого размещения линейного объекта – газопровода
 - — Границы существующих кадастровых кварталов
 - — Границы существующих земельных участков, учтенных на кадастровом плане территории, размещенном в Едином государственном реестре недвижимости
 - - - — Границы населенных пунктов

Дорога общего пользования муниципального значения Ивановской обл. Основец – Скомово. Идентификационный номер: 24 ОП МЗ Н-175.

Примечание.
1. Перечень координат характерных точек границ образцовых земельных участков смотри листы 13–18.

01-662-6-639/19-37/1571-1-ПМТ			
Газопровод межпоселковый по населенным пунктам Габрилово-Посадского района Ивановской области от г. Габрилово Посад ул. Заводская, ул. Подзорная до с. Задорный – с. Новоселка – с. Ивановской – с. Бережок – д. Явочкина – с. Глумово, с. Владычино, с. Скомово.			
Изм.	Колуч.	Лист	Листов
ГПИ	Кириллов И.И.	02.2020	12
Норм. контроль	Золотой А.А.	02.2020	
Выполнил	Харон М.А.	02.2020	
Основная часть проекта межевания территории.		Стадия	Лист
Схема границ существующих земельных участков, местоположение существующих объектов капитального строительства. (М 1:5000)			12
ООО "Спец ПИКС"		Формат А	

Перечень координат характерных точек границ образуемых земельных участков (начало).

Обозначение характерных точек границ	Координаты, м		Обозначение характерных точек границ	Координаты, м		Обозначение характерных точек границ	Координаты, м		Обозначение характерных точек границ	Координаты, м																																																																																					
	X	Y		X	Y		X	Y		X	Y																																																																																				
ЗУ1 - 653501 м2			н54	258318.00	162486.68	ЗУ2 - 6736 м2			н66	260768.06	158875.83																																																																																				
ЗУ1(1) - 7449 м2			н532	258355.93	162587.81	н536	259049.37	161005.09	н67	260621.47	159046.07																																																																																				
н1	258337.85	163101.46	н531	258341.34	162595.90	н24	258908.75	161092.88	н68	260564.42	159097.12																																																																																				
н2	258319.12	163078.87	37:03:000000:20:ЗУ1(2) -23658 м2			н25	258779.22	160883.22	н69	260507.59	159131.00																																																																																				
н3	258324.67	63074.28	н533	258426.10	162355.74	н26	258798.73	160871.03	н70	260138.34	159465.51																																																																																				
н4	258305.88	163050.83	н15	258486.08	162337.26	н27	258813.57	160894.78	н59	260129.09	159451.63																																																																																				
н5	258454.59	162928.78	н16	258611.64	162305.03	н28	258808.09	160898.20	37:03:011006:5:ЗУ1(1) -973 м2																																																																																						
н6	258445.19	162872.74	н17	258777.80	162226.19	н29	258914.09	161070.10	н71	260860.63	158825.15																																																																																				
н527	258397.44	162745.43	н18	259390.96	161949.84	н538	259040.20	160991.36	н541	260918.70	158804.35																																																																																				
н528	258413.40	162741.00	н19	259379.53	161882.53	н537	259046.87	161001.95	н542	260920.32	158821.30																																																																																				
н55	258461.20	162868.44	н20	259295.01	161207.06	н536	259049.37	161005.09	н152	260867.38	158840.26																																																																																				
н56	258472.45	162935.47	н45	259311.05	161572.33	37:03:011407:399/чзү1 -27672 м2			н71	260860.63	158825.15																																																																																				
н57	258328.87	163053.31	н46	259395.66	161878.94	н539	259459.72	160718.31	ЗУ3 -3283 м2																																																																																						
н58	258356.02	163086.40	н47	259409.37	161959.64	н32	259506.54	160688.92	н541	260918.70	158804.35																																																																																				
н1	258337.85	163101.46	н48	258784.73	162241.17	н33	259502.02	160537.27	н72	260952.65	158792.20																																																																																				
37:03:000000:48/чзү1 -296 м2			н49	258617.28	162320.61	н34	259330.88	160138.30	н73	261037.66	158691.99																																																																																				
н527	258397.44	162745.43	н50	258426.30	162356.19	н35	259678.34	159859.97	н543	261062.55	158671.16																																																																																				
н529	258391.13	162728.62	н535	258461.63	162362.06	н36	260115.77	159463.69	н544	261063.73	158691.77																																																																																				
н530	258407.09	162724.19	н534	258426.30	162356.19	н37	260125.00	159477.60	н150	261049.33	158703.74																																																																																				
н528	258413.40	162741.00	н533	258426.10	162355.74	н38	259689.05	159872.53	н151	260962.37	158806.24																																																																																				
н527	258397.44	162745.43	37:03:011407:12/чзү1 -7438 м2			н39	259351.00	160143.33	н542	260920.32	158821.30																																																																																				
37:03:000000:20:ЗУ1(1) -2371 м2			н20	259295.01	161207.06	н40	259518.42	160533.65	н541	260918.70	158804.35																																																																																				
н529	258391.13	162728.62	н21	259193.13	161207.06	н41	259523.32	160697.87	37:03:011006:5:ЗУ1(2) -5087 м2																																																																																						
н531	258341.34	162595.90	н22	259156.95	161149.27	н540	259466.41	160733.60	н543	261062.55	158671.16																																																																																				
н532	258355.93	162587.81	н43	259174.15	161145.65	н539	259459.72	160718.31	н74	261118.07	158624.72																																																																																				
н530	258407.09	162724.19	н44	259208.40	161200.35	37:03:011407:325/чзү1 -15932 м2			н75	261200.41	158610.99																																																																																				
н529	258391.13	162728.62	н45	259311.05	161572.33	н59	260129.09	159451.63	н76	261218.06	158586.07																																																																																				
ЗУ1(2) - 6884 м2			н20	259295.01	161207.06	н60	260497.73	159117.67	н545	261337.84	158566.20																																																																																				
н531	258341.34	162595.90	37:03:011407:326/чзү1 -11380 м2			н61	260554.61	159083.76	н546	261338.33	158582.84																																																																																				
н7	258302.35	162491.95	н22	259156.95	161149.27	н62	260609.67	159034.49	н147	261227.55	158601.23																																																																																				
н8	258277.66	162409.56	н23	259061.81	160997.33	н63	260758.40	158861.76	н148	261209.90	158626.13																																																																																				
н9	258281.14	162372.28	н536	259049.37	161005.09	н64	260854.96	158827.23	н149	261125.22	158640.25																																																																																				
н10	258268.47	162371.17	н537	259046.87	161001.95	н65	260859.89	158842.94	н544	261063.73	158691.77																																																																																				
н11	258270.47	162348.26	н538	259040.20	160991.36	<table border="1"> <tr> <td colspan="6">01-662-6-639/19-37/1571-1-ПМТ</td> </tr> <tr> <td colspan="6">Газопровод межпоселковый по населенным пунктам Гаврилово -Посадского района Ивановской области от г. Гаврилово Посад ул. Завокзальная, ул. Подгорная до с. Загородный - с. Новоселка - с. Ивановский - с. Березок - д. Ярдениха - с. Глуново, с. Владычино, с. Скомово.</td> </tr> <tr> <td>Изм.</td> <td>Кол.уч.</td> <td>Лист</td> <td>N док.</td> <td>Подпись</td> <td>Дата</td> </tr> <tr> <td></td> <td></td> <td></td> <td></td> <td></td> <td></td> </tr> <tr> <td>ГИП</td> <td></td> <td>Кириллов И.Н.</td> <td></td> <td></td> <td>02.2020</td> </tr> <tr> <td>Норм.контроль</td> <td></td> <td>Заболотный А.Ю.</td> <td></td> <td></td> <td>02.2020</td> </tr> <tr> <td>Выполнил</td> <td></td> <td>Харон М.А.</td> <td></td> <td></td> <td>02.2020</td> </tr> <tr> <td></td> <td></td> <td></td> <td></td> <td></td> <td></td> </tr> <tr> <td></td> <td></td> <td></td> <td></td> <td></td> <td></td> </tr> <tr> <td></td> <td></td> <td></td> <td></td> <td></td> <td></td> </tr> <tr> <td></td> <td></td> <td></td> <td></td> <td></td> <td></td> </tr> <tr> <td></td> <td></td> <td></td> <td></td> <td></td> <td></td> </tr> <tr> <td></td> <td></td> <td></td> <td></td> <td></td> <td></td> </tr> <tr> <td></td> <td></td> <td></td> <td></td> <td></td> <td></td> </tr> </table>						01-662-6-639/19-37/1571-1-ПМТ						Газопровод межпоселковый по населенным пунктам Гаврилово -Посадского района Ивановской области от г. Гаврилово Посад ул. Завокзальная, ул. Подгорная до с. Загородный - с. Новоселка - с. Ивановский - с. Березок - д. Ярдениха - с. Глуново, с. Владычино, с. Скомово.						Изм.	Кол.уч.	Лист	N док.	Подпись	Дата							ГИП		Кириллов И.Н.			02.2020	Норм.контроль		Заболотный А.Ю.			02.2020	Выполнил		Харон М.А.			02.2020																																										
01-662-6-639/19-37/1571-1-ПМТ																																																																																															
Газопровод межпоселковый по населенным пунктам Гаврилово -Посадского района Ивановской области от г. Гаврилово Посад ул. Завокзальная, ул. Подгорная до с. Загородный - с. Новоселка - с. Ивановский - с. Березок - д. Ярдениха - с. Глуново, с. Владычино, с. Скомово.																																																																																															
Изм.	Кол.уч.	Лист	N док.	Подпись	Дата																																																																																										
ГИП		Кириллов И.Н.			02.2020																																																																																										
Норм.контроль		Заболотный А.Ю.			02.2020																																																																																										
Выполнил		Харон М.А.			02.2020																																																																																										
н12	258298.37	162350.70	н30	259053.05	160983.34	Основная часть проекта межевания территории.		Стадия	Лист	Листов																																																																																					
н13	258298.13	162353.35	н31	259048.71	160976.40		13																																																																																								
н14	258402.30	162363.08	н539	259459.72	160718.31																																																																																										
н533	258426.10	162355.74	н540	259466.41	160733.60																																																																																										
н534	258426.30	162356.19	н42	259071.44	160981.61																																																																																										
н535	258461.63	162362.06	н43	259174.15	161145.65																																																																																										
н51	162379.81	162379.81	н22	259156.95	161149.27																																																																																										
н52	258297.94	162369.90	Перечень координат характерных точек границ образуемых земельных участков (начало).																																																																																												
н53	258294.39	162407.90																																																																																													

Взам. инв. №
Подп. и дата
Инв. № подл.

2020 г.

Перечень координат характерных точек границ образуемых земельных участков (продолжение).

Обозначение характерных точек границ	Координаты, м		Обозначение характерных точек границ	Координаты, м		Обозначение характерных точек границ	Координаты, м		Обозначение характерных точек границ	Координаты, м																																																													
	X	Y		X	Y		X	Y		X	Y																																																												
н543	261062.55	158671.16	37:03:011006:5:3У1(4) – 63546 м2			н130	264606.64	158035.24	н167	267316.36	158886.40																																																												
37:03:011006:557/чзУ1 – 29273 м2			н553	263429.74	157656.60	н131	264543.01	158041.07	н560	267327.96	158901.76																																																												
н545	261337.84	158566.20	н86	263437.30	157631.28	н132	264446.58	158037.49	н561	267312.97	158909.30																																																												
н77	261775.24	158493.61	н87	263445.28	157633.66	н133	264405.73	158027.08	н220	267304.00	158897.41																																																												
н78	262871.71	158307.05	н88	263452.53	157609.58	н134	264289.70	157978.29	н221	267080.65	158684.08																																																												
н79	262894.93	158300.70	н555	263588.00	157274.77	н135	264028.68	157828.25	н222	266869.71	158447.08																																																												
н80	262922.68	158287.23	н556	263603.03	157282.80	н136	263751.08	157742.10	н223	266715.57	158284.68																																																												
н81	262968.10	158253.50	н93	263468.11	157615.06	н137	263448.39	157651.81	н224	266647.64	158202.32																																																												
н82	263026.78	158190.05	н94	263461.09	157638.38	н554	263445.49	157661.52	н225	266591.35	158142.01																																																												
н547	263036.87	158177.40	н95	263755.88	157726.31	н553	263429.74	157656.60	н226	266460.02	158062.23																																																												
н548	263046.28	158192.06	н96	263911.34	157774.56	3У4(1) – 686 м2			н227	266321.57	158027.18																																																												
н141	263039.31	158200.81	н97	263928.98	157717.71	н555	263588.00	157274.77	н228	266274.23	158027.60																																																												
н142	262979.17	158265.83	н98	264137.55	157262.28	н89	263588.26	157274.13	н229	266151.43	158053.07																																																												
н143	262931.28	158301.39	н99	264317.60	157135.94	н90	263576.19	157267.33	н230	265903.96	158138.33																																																												
н144	262900.76	158316.22	н100	264357.84	157072.70	н91	263587.48	157247.29	н231	265832.08	158146.66																																																												
н145	262875.28	158323.18	н557	264368.89	156790.08	н92	263611.88	157261.03	н232	265719.64	158149.81																																																												
н146	261777.97	158509.89	н558	264371.56	156790.60	н556	263603.03	157282.80	н233	265692.39	158166.41																																																												
н546	261338.33	158582.84	н559	264384.90	156802.92	н555	263588.00	157274.77	н234	265629.36	158132.66																																																												
н545	261337.84	158566.20	н105	264374.16	157077.79	37:03:011006:5:3У1(5) – 34294 м2			н153	265635.96	158117.48																																																												
37:03:011006:5:3У1(3) – 1819 м2			н106	264329.76	157147.57	н153	265635.96	158117.48	37:03:011023:2/чзУ1 – 291 м2																																																														
н547	263036.87	158177.40	н107	264150.68	157273.22	н154	265691.86	158147.41	н560	267327.96	158901.76																																																												
н549	263104.93	158092.03	н108	263944.42	157723.61	н155	265714.80	158133.44	н562	267338.63	158915.90																																																												
н550	263115.67	158105.02	н109	263927.09	157779.45	н156	265830.90	158130.19	н563	267323.59	158923.37																																																												
н548	263046.28	158192.06	н110	264035.32	157813.03	н157	265900.28	158122.14	н561	267312.97	158909.30																																																												
н547	263036.87	158177.40	н111	264297.04	157963.47	н158	266147.05	158037.12	н560	267327.96	158901.76																																																												
37:03:011006:573/чзУ1 – 8716 м2			н112	264410.99	158011.40	н159	266272.47	158011.12	37:03:000000:169/чзУ1 – 6290 м2																																																														
н549	263104.93	158092.03	н113	264448.95	158021.06	н160	266323.56	158010.67	н562	267338.63	158915.90																																																												
н83	158017.75	158017.75	н114	264542.56	158024.54	н161	266466.47	158046.84	н168	267345.87	158925.50																																																												
н84	263379.10	157738.55	н115	264604.21	158018.89	н162	266601.86	158129.09	н564	267598.27	159194.74																																																												
н85	263415.36	157704.81	н116	264769.85	157984.62	н163	266660.05	158191.43	н565	267583.10	159202.69																																																												
н551	263422.93	157679.43	н117	264911.05	157944.61	н164	266727.93	158273.73	н219	267333.23	158936.15																																																												
н552	263438.68	157684.37	н118	265110.56	157929.11	н165	266881.86	158435.91	н563	267323.59	158923.37																																																												
н138	263429.89	157713.83	н119	265137.37	157931.40	н166	267092.53	158672.61	н562	267338.63	158915.90																																																												
н139	263391.34	157749.70	н120	265523.52	158083.83	<table border="1"> <tr> <td colspan="6">01-662-6-639/19-37/1571-1-ПМТ</td> </tr> <tr> <td colspan="6">Газопровод межпоселковый по населенным пунктам Гаврилово – Посадского района Ивановской области от г. Гаврилово Посад ул. Завокзальная, ул. Подгорная до с. Загородный – с. Новоселка – с. Ивановский – с. Березок – д. Ярдениха – с. Глуново, с. Владычино, с. Сконово.</td> </tr> <tr> <td>Изм.</td> <td>Кол.уч.</td> <td>Лист</td> <td>N док.</td> <td>Подпись</td> <td>Дата</td> </tr> <tr> <td></td> <td></td> <td></td> <td></td> <td></td> <td></td> </tr> <tr> <td>ГИП</td> <td></td> <td>Кириллов И.Н.</td> <td></td> <td></td> <td>02.2020</td> </tr> <tr> <td>Норм. контроль</td> <td></td> <td>Заболотный А.Ю.</td> <td></td> <td></td> <td>02.2020</td> </tr> <tr> <td>Выполнил</td> <td></td> <td>Харон М.А.</td> <td></td> <td></td> <td>02.2020</td> </tr> <tr> <td></td> <td></td> <td></td> <td></td> <td></td> <td></td> </tr> <tr> <td></td> <td></td> <td></td> <td></td> <td></td> <td></td> </tr> <tr> <td></td> <td></td> <td></td> <td></td> <td></td> <td></td> </tr> </table>						01-662-6-639/19-37/1571-1-ПМТ						Газопровод межпоселковый по населенным пунктам Гаврилово – Посадского района Ивановской области от г. Гаврилово Посад ул. Завокзальная, ул. Подгорная до с. Загородный – с. Новоселка – с. Ивановский – с. Березок – д. Ярдениха – с. Глуново, с. Владычино, с. Сконово.						Изм.	Кол.уч.	Лист	N док.	Подпись	Дата							ГИП		Кириллов И.Н.			02.2020	Норм. контроль		Заболотный А.Ю.			02.2020	Выполнил		Харон М.А.			02.2020																		
01-662-6-639/19-37/1571-1-ПМТ																																																																							
Газопровод межпоселковый по населенным пунктам Гаврилово – Посадского района Ивановской области от г. Гаврилово Посад ул. Завокзальная, ул. Подгорная до с. Загородный – с. Новоселка – с. Ивановский – с. Березок – д. Ярдениха – с. Глуново, с. Владычино, с. Сконово.																																																																							
Изм.	Кол.уч.	Лист	N док.	Подпись	Дата																																																																		
ГИП		Кириллов И.Н.			02.2020																																																																		
Норм. контроль		Заболотный А.Ю.			02.2020																																																																		
Выполнил		Харон М.А.			02.2020																																																																		
н140	263177.13	158027.92	н121	265586.09	158090.78	Основная часть проекта межевания территории.			Стадия	Лист	Листов																																																												
н550	263115.67	158105.02	н122	265631.84	158115.27					14																																																													
н549	263104.93	158092.03	н123	265624.66	158130.15	Перечень координат характерных точек границ образуемых земельных участков (продолжение).																																																																	
37:03:000000:9/чзУ1 – 393 м2			н124	265581.10	158106.83																																																																		
н551	263422.93	157679.43	н125	265519.51	158099.99																																																																		
н553	263429.74	157656.60	н126	265133.56	157947.63																																																																		
н554	263445.49	157661.52	н127	265110.50	157945.67																																																																		
н552	263438.68	157684.37	н128	264913.96	157960.94																																																																		
н551	263422.93	157679.43	н129	264773.77	158000.65																																																																		

Взам. инв. №
Подп. и дата
Инд. № подл.

2020 г.

Перечень координат характерных точек границ образуемых земельных участков (продолжение).

Обозначение характерных точек границ	Координаты, м		Обозначение характерных точек границ	Координаты, м		Обозначение характерных точек границ	Координаты, м		Обозначение характерных точек границ	Координаты, м	
	X	Y		X	Y		X	Y		X	Y
37:03:011006:5:3У1(6) -33533 м2			н572	269889.08	161252.59	н195	270258.70	161542.18	3У4(4) -3126 м2		
н564	267598.27	159194.74	н205	269829.37	161314.66	н196	270235.82	161544.51	н579	264013.83	156319.93
н169	267623.90	159222.08	н206	269808.50	161347.42	н197	270232.99	161516.65	н239	264002.57	156136.15
н170	268233.78	159764.76	н207	269646.07	161243.98	н198	270264.41	161476.77	н240	264019.67	156145.47
н171	268283.17	159800.69	н208	269418.96	161012.70	н578	270273.17	161471.91	н241	264031.39	156336.77
н172	268320.56	159836.12	н209	269168.06	160812.05	н577	270286.41	161483.43	н580	264032.05	156340.36
н173	268316.61	159840.29	н210	269064.01	160703.97	3У4(2) - 2699 м2			н579	264013.83	156319.93
н174	268317.33	159840.98	н570	269026.11	160631.92	н557	264368.89	156790.08	3У4(5) -1449 м2		
н175	268321.28	159836.81	н569	269042.94	160628.46	н101	264369.00	156787.26	н245	264001.99	156126.69
н176	268335.62	159850.40	3У5(1) -11992 м2			н102	264266.17	156673.64	н246	263997.89	156059.79
н177	268877.25	160301.97	н571	269889.09	161228.78	н103	264282.99	156667.97	н581	264012.28	156042.51
н178	268914.66	160339.49	н187	270043.58	161068.23	н104	264374.16	157077.79	н582	264024.91	156053.13
н179	268929.68	160368.01	н188	270178.08	161029.95	н559	264384.90	156802.92	н259	264014.76	156065.32
н180	269018.34	160581.71	н189	270336.25	161184.66	н558	264371.56	156790.60	н260	264019.05	156135.39
н566	269029.90	160603.68	н190	270402.32	161291.74	н557	264368.89	156790.08	н245	264001.99	156126.69
н567	269017.07	160607.74	н573	270407.88	161325.96	3У4(3) -1825 м2			37:03:011006:5:3У1(7) - 1140 м2		
н568	269015.18	160611.13	н574	270389.39	161315.03	н235	264256.23	156661.91	н581	264012.28	156042.51
н211	269003.39	160588.72	н201	270386.56	161297.62	н236	264186.70	156579.84	н583	264056.15	156042.51
н212	268914.73	160375.03	н202	270323.27	161195.04	н243	264199.57	156569.52	н584	264069.43	155999.66
н213	268901.22	160349.38	н203	270173.38	161048.44	н244	264273.01	156656.19	н582	264024.91	156053.13
н214	268866.10	160314.16	н204	270052.39	161082.88	н235	264256.23	156661.91	н581	264012.28	156042.51
н215	268324.65	159862.74	н572	269889.08	161252.59	37:03:011003:696/чзУ1 -5028 м2			37:03:011006:572/чзУ1 - 4419 м2		
н216	268272.60	159813.40	н571	269889.09	161228.78	н236	264186.70	156579.84	н583	264056.15	156042.51
н217	268223.40	159777.61	37:03:010201:133/чзУ1 - 185 м2			н237	264024.03	156387.84	н585	264228.21	155783.17
н218	267612.40	159233.93	н573	270407.88	161325.96	н238	264014.98	156338.77	н586	264240.08	155794.70
н565	267583.10	159202.69	н575	270409.72	161337.32	н579	264013.83	156319.93	н584	264069.43	155999.66
н564	267598.27	159194.74	н576	270391.14	161325.81	н580	264032.05	156340.36	н583	264056.15	156042.51
37:03:000000:169/чзУ2 -443 м2			н574	270389.39	161315.03	н242	264039.46	156380.53			
н566	269029.90	160603.68	н573	270407.88	161325.96	н243	264199.57	156569.52			
н569	269042.94	160628.46	37:03:010201:5/чзУ1 -3548 м2			н236	264186.70	156579.84			
н570	269026.11	160631.92	н575	270409.72	161337.32						
н568	269015.18	160611.13	н191	270418.32	161390.30						
н567	269017.07	160607.74	н192	270345.19	161450.82						
н566	269029.90	160603.68	н577	270286.41	161483.43						
37:03:000000:13/чзУ1 -19493 м2			н578	270273.17	161471.91						
н569	269042.94	160628.46	н199	270335.85	161437.13						
н181	269077.52	160694.22	н200	270400.52	161383.61						
н182	269179.20	160799.84	н576	270391.14	161325.81						
н183	269430.04	161000.44	н575	270409.72	161337.32						
н184	269656.53	161231.08	3У5(2) - 1510 м2								
н185	269803.45	161324.64	н577	270286.41	161483.43						
н186	269816.33	161304.40	н193	270275.21	161489.65						
н571	269889.09	161228.78	н194	270255.87	161514.33						

Взам. инв. №
Подп. и дата
2020 г.
Инв. № подл.

01-662-6-639/19-37/1571-1-ПМТ					
Газопровод межпоселковый по населенным пунктам Гаврилово -Посадского района Ивановской области от г. Гаврилово Посад ул. Завокзальная, ул. Подгорная до с. Загородный - с. Новоселка - с. Ивановский - с. Березож-д. Ярдениха - с. Глуново, с. Владычино, с. Скомово.					
Изм.	Кол.уч.	Лист	N док.	Подпись	Дата
				<i>Кириллов И.Н.</i>	02.2020
				<i>Заболотный А.Ю.</i>	02.2020
				<i>Харон М.А.</i>	02.2020
Основная часть проекта межевания территории.				Стадия	Лист
					15
Перечень координат характерных точек границ образуемых земельных участков (продолжение).				ООО "Спец ПСК"	

Перечень координат характерных точек границ образуемых земельных участков (продолжение).

Обозначение характерных точек границ	Координаты, м		Обозначение характерных точек границ	Координаты, м		Обозначение характерных точек границ	Координаты, м		Обозначение характерных точек границ	Координаты, м																																																																									
	X	Y		X	Y		X	Y		X	Y																																																																								
37:03:011006:5:3У1(8) - 42720 м2			н588	266445.73	152852.53	3У7(1) -1595 м2			н326	267940.93	150656.02																																																																								
н585	264228.21	155783.17	н587	266433.56	152840.16	н304	267407.15	150988.41	н327	267930.72	150644.88																																																																								
н247	264802.62	155093.28	37:03:000000:56/чзУ1 -296 м2			н305	267421.44	150984.54	н328	267877.43	150693.70																																																																								
н248	265076.01	154913.88	н589	266937.66	151937.58	н306	267443.64	150985.21	н598	267804.57	150779.11																																																																								
н249	265260.98	154697.58	н592	266956.85	151928.00	н307	267443.10	150978.66	н599	267800.26	150775.02																																																																								
н250	265247.17	154685.76	н593	266962.63	151943.55	н308	267453.84	150975.75	н600	267773.39	150808.34																																																																								
н251	265258.03	154673.33	н591	266946.77	151951.50	н595	267494.11	150962.18	н601	267773.22	150815.87																																																																								
н252	265271.71	154685.04	н590	266941.90	151938.10	н596	267500.92	150976.93	н329	267767.04	150823.10																																																																								
н253	265258.03	154673.33	н589	266937.66	151937.58	н597	267500.99	150977.27	н330	267698.36	150889.00																																																																								
н254	265953.48	153898.49	37:03:010407:1:3У1 - 21475 м2			н313	267458.64	150991.54	н331	267650.73	150900.59																																																																								
н255	265974.65	153899.79	н592	266956.85	151928.00	н314	267394.48	151008.95	н332	267644.94	150910.32																																																																								
н256	265827.45	154060.58	н270	266958.50	151927.17	н304	267407.15	150988.41	н315	267629.92	150903.29																																																																								
н257	265087.02	154926.39	н271	267123.31	151442.11	3У6(3) - 2352 м2			3У6(4) - 242 м2																																																																										
н258	264813.72	155105.72	н272	267140.44	151399.35	н595	267494.11	150962.18	н601	267773.22	150815.87																																																																								
н586	264240.08	155794.70	н273	267128.94	151372.86	н309	267620.14	150919.71	н600	267773.39	150808.34																																																																								
н585	264228.21	155783.17	н274	267218.93	151095.93	н310	267622.16	150916.32	н599	267800.26	150775.02																																																																								
37:03:011006:5:3У1(9) - 20587 м2			н275	267266.08	150921.24	н311	267636.63	150924.27	н598	267804.57	150779.11																																																																								
н261	265962.96	153888.13	н276	267286.39	150881.80	н312	267631.19	150933.40	н601	267773.22	150815.87																																																																								
н262	266134.81	153700.41	н277	267354.61	150838.53	н597	267500.99	150977.27	3У6(2) -281 м2																																																																										
н263	266188.65	153659.39	н278	267354.38	150832.82	н596	267500.92	150976.93	н333	267353.58	150812.99																																																																								
н264	266121.24	153572.03	н279	267370.92	150833.28	н595	267494.11	150962.18	н334	267352.96	150797.66																																																																								
н265	266095.37	153477.77	н280	267371.49	150847.37	3У7(2) - 6793 м2			н602	267355.98	150783.84																																																																								
н266	266188.85	153312.24	н281	267299.01	150893.34	н315	267629.92	150903.29	н603	267362.52	150800.18																																																																								
н587	266433.56	152840.16	н282	267281.55	150927.23	н316	267640.10	150886.19	н604	267369.71	150803.56																																																																								
н588	266445.73	152852.53	н283	267267.93	150977.88	н317	267690.12	150874.04	н340	267370.09	150812.99																																																																								
н298	266203.36	153320.10	н284	267356.71	151002.09	н318	267720.08	150845.29	н333	267353.58	150812.99																																																																								
н299	266113.08	153479.96	н594	267365.51	150999.71	н319	267726.31	150850.49	3У7(3) - 5032 м2																																																																										
н300	266136.29	153564.53	н288	267356.69	151019.19	н320	267739.15	150835.95	н602	267355.98	150783.84																																																																								
н301	266211.85	153662.45	н289	267263.59	150993.80	н321	267734.24	150831.71	н335	267370.51	150717.26																																																																								
н302	266145.97	153712.66	н290	267263.59	150993.80	н322	267755.03	150811.77	н336	267361.20	150489.77																																																																								
н303	265984.62	153888.89	н291	267146.57	151372.02	н323	267865.54	150682.22	н337	267377.99	150496.35																																																																								
н261	265962.96	153888.13	н292	267158.18	151398.76	н324	267938.98	150619.84	н338	267387.09	150718.70																																																																								
37:03:010407:265/чзУ1 - 17120 м2			н293	267138.79	151447.83	н325	267957.89	150640.49	н339	267369.53	150799.11																																																																								
н587	266433.56	152840.16	н294	266971.94	151938.89	<table border="1" style="width:100%; border-collapse: collapse;"> <tr> <td colspan="6" style="text-align: center;">01-662-6-639/19-37/1571-1-ПМТ</td> </tr> <tr> <td colspan="6" style="text-align: center;">Газопровод межпоселковый по населенным пунктам Гаврилово -Посадского района Ивановской области от г. Гаврилово Посад ул. Завокзальная, ул. Подгорная до с. Загородный - с. Новоселка - с. Ивановский - с. Березож-д. Ярдениха - с. Глумово, с. Владычино, с. Скомово.</td> </tr> <tr> <td>Изм.</td> <td>Кол.уч.</td> <td>Лист</td> <td>N док.</td> <td>Подпись</td> <td>Дата</td> </tr> <tr> <td></td> <td></td> <td></td> <td></td> <td></td> <td>02.2020</td> </tr> <tr> <td>ГИП</td> <td></td> <td>Кириллов И.Н.</td> <td></td> <td></td> <td>02.2020</td> </tr> <tr> <td>Норм.контроль</td> <td></td> <td>Заболотный А.Ю.</td> <td></td> <td></td> <td>02.2020</td> </tr> <tr> <td>Выполнил</td> <td></td> <td>Харон М.А.</td> <td></td> <td></td> <td>02.2020</td> </tr> <tr> <td></td> <td></td> <td></td> <td></td> <td></td> <td></td> </tr> <tr> <td></td> <td></td> <td></td> <td></td> <td></td> <td></td> </tr> <tr> <td></td> <td></td> <td></td> <td></td> <td></td> <td></td> </tr> <tr> <td></td> <td></td> <td></td> <td></td> <td></td> <td></td> </tr> <tr> <td></td> <td></td> <td></td> <td></td> <td></td> <td></td> </tr> </table>						01-662-6-639/19-37/1571-1-ПМТ						Газопровод межпоселковый по населенным пунктам Гаврилово -Посадского района Ивановской области от г. Гаврилово Посад ул. Завокзальная, ул. Подгорная до с. Загородный - с. Новоселка - с. Ивановский - с. Березож-д. Ярдениха - с. Глумово, с. Владычино, с. Скомово.						Изм.	Кол.уч.	Лист	N док.	Подпись	Дата						02.2020	ГИП		Кириллов И.Н.			02.2020	Норм.контроль		Заболотный А.Ю.			02.2020	Выполнил		Харон М.А.			02.2020																														
01-662-6-639/19-37/1571-1-ПМТ																																																																																			
Газопровод межпоселковый по населенным пунктам Гаврилово -Посадского района Ивановской области от г. Гаврилово Посад ул. Завокзальная, ул. Подгорная до с. Загородный - с. Новоселка - с. Ивановский - с. Березож-д. Ярдениха - с. Глумово, с. Владычино, с. Скомово.																																																																																			
Изм.	Кол.уч.	Лист	N док.	Подпись	Дата																																																																														
					02.2020																																																																														
ГИП		Кириллов И.Н.			02.2020																																																																														
Норм.контроль		Заболотный А.Ю.			02.2020																																																																														
Выполнил		Харон М.А.			02.2020																																																																														
н267	266697.03	152331.89	н593	266962.63	151943.55	<table border="1" style="width:100%; border-collapse: collapse;"> <tr> <td colspan="3" style="text-align: center;">Основная часть проекта межевания территории.</td> </tr> <tr> <td style="text-align: center;">Стадия</td> <td style="text-align: center;">Лист</td> <td style="text-align: center;">Листов</td> </tr> <tr> <td></td> <td style="text-align: center;">16</td> <td></td> </tr> </table>			Основная часть проекта межевания территории.			Стадия	Лист	Листов		16																																																																			
Основная часть проекта межевания территории.																																																																																			
Стадия	Лист	Листов																																																																																	
	16																																																																																		
н268	266885.26	151998.78	н592	266956.85	151928.00																																																																														
н269	266919.41	151946.75	3У6(1) - 486 м2									<p align="center">Перечень координат характерных точек границ образуемых земельных участков (продолжение).</p>																																																																							
н589	266937.66	151937.58	н594	267365.51	150999.71																																																																														
н590	266941.90	151938.10	н285	267397.19	150991.11																																																																														
н591	266946.77	151951.50	н286	267389.88	151002.00																																																																														
н295	266930.77	151959.51	н287	267380.37	151012.77																																																																														
н296	266899.54	152007.05	н288	267356.69	151019.19																																																																														
н297	266711.44	152339.93	н594	267365.51	150999.71																																																																														
Формат А3																																																																																			

Перечень координат характерных точек границ образуемых земельных участков (продолжение).

Обозначение характерных точек границ	Координаты, м		Обозначение характерных точек границ	Координаты, м		Обозначение характерных точек границ	Координаты, м		Обозначение характерных точек границ	Координаты, м	
	X	Y		X	Y		X	Y		X	Y
н604	267369.71	150803.56	н409	263153.65	152910.26	н404	262874.35	152143.74	н430	262360.79	150289.24
н603	267362.52	150800.18	н410	263221.87	153023.85	н405	262914.07	152325.18	н431	262354.08	150279.27
н602	267355.98	150783.84	н411	263271.40	153079.32	н406	262987.62	152661.15	н432	262367.22	150269.24
3У7(4) - 15042 м2			н412	263569.18	153307.86	н407	263001.00	152711.78	н433	262376.29	150282.72
н341	267360.62	150475.58	н413	263664.30	153355.61	н606	263062.63	152812.01	н434	262396.61	150381.01
н342	267359.42	150446.25	н414	264334.23	153493.21	н607	262829.08	151929.02	н435	262363.67	150387.85
н343	267336.43	150264.53	н415	264525.99	153511.17	н387	263107.07	152915.79	н436	262390.76	150518.21
н344	267294.84	150175.74	н416	264676.02	153747.00	37:03:011006:5:3У1(11) - 4807 м2			н437	262424.47	150644.47
н345	267079.66	149915.17	н417	264848.83	154086.88	н607	262829.08	151929.02	н438	262515.89	150891.97
н346	267186.03	149712.55	н418	264844.75	154177.62	н395	262846.60	151925.15	н439	262525.13	150927.71
н347	267182.17	149708.01	н419	265180.20	154606.71	н396	262824.16	151823.60	н440	262573.21	150993.40
н348	267203.53	149689.90	н420	265245.86	154662.92	н397	262816.57	151666.17	н441	262827.64	151553.16
н349	267218.36	149707.47	н356	265235.16	154675.48	н398	262833.36	151671.89	н610	262831.31	151629.31
н350	267198.57	149724.25	3У8 - 2902 м2			н399	262840.57	151821.41	н609	262814.88	151631.11
н351	267099.37	149913.12	н368	263338.20	153247.78	н400	262866.23	151937.77	37:03:000000:61/чзУ1 - 4401 м2		
н352	267308.89	150166.85	н369	263304.41	153279.73	н608	262832.80	151945.10	н443	262342.38	150261.89
н353	267352.45	150259.89	н370	263288.68	153285.93	н607	262829.08	151929.02	н444	262333.57	150248.79
н354	267375.88	150444.88	н371	263196.20	153403.41	37:03:011006:564/чзУ2 - 451 м2			н445	262304.45	150244.24
н355	267377.43	150482.63	н372	263162.20	153462.30	н421	262816.02	151654.75	н446	262240.25	150156.12
н341	267360.62	150475.58	н373	263177.00	153470.74	н609	262814.88	151631.11	н447	262192.70	150108.11
37:03:011006:5:3У1(10) - 50484 м2			н374	263165.61	153490.72	н610	262831.31	151629.31	н448	262168.11	150071.47
н356	265235.16	154675.48	н375	263141.29	153476.85	н442	262832.80	151660.12	н449	262171.95	150052.29
н357	265168.21	154618.17	н376	263152.68	153456.87	н421	262816.02	151654.75	н450	262168.70	150049.40
н358	264828.00	154182.98	н377	263155.25	153458.34	37:03:000000:60:3У1(1) - 24480 м2			н451	262181.10	150038.35
н359	264832.15	154090.48	н378	263189.56	153398.91	н609	262814.88	151631.11	н452	262189.98	150046.25
н360	264661.67	153755.18	н379	263283.74	153279.28	н422	262811.31	151557.11	н453	262185.06	150070.85
н361	264516.40	153526.84	н380	263300.04	153272.86	н423	262558.89	151001.77	н454	262203.96	150098.87
н362	264332.93	153509.66	н381	263332.82	153241.86	н424	262509.94	150934.90	н455	262251.32	262251.32
н363	263813.80	153476.20	н368	263338.20	153247.78	н425	262500.13	150896.90	н456	262310.97	150228.56
н364	263656.40	153370.19	37:03:011006:564/чзУ1 - 16567 м2			н426	262408.73	150649.47	н457	262343.23	150233.60
н365	263560.37	153321.90	н387	263107.07	152915.79	н427	262374.63	150521.70	н458	262356.07	150252.68
н366	263391.96	153192.65	н388	262985.67	152718.35	н428	262344.16	150375.06	н443	262342.38	150261.89
н367	263379.76	153208.26	н389	262971.58	152665.02	н429	262377.03	150368.20			
н368	263338.20	153247.78	н390	262897.95	152328.70						
н381	263332.82	153241.86	н391	262858.60	152148.94						
н382	263374.02	153202.89	н392	262835.95	152081.69						
н383	263385.62	153187.78	н393	262822.58	151984.42						
н384	263260.12	153091.46	н394	262811.31	151932.95						
н385	263208.52	153033.68	н607	262829.08	151929.02						
н386	263374.02	152924.64	н608	262832.80	151945.10						
н605	263118.81	152918.68	н401	262830.95	151945.50						
н606	263062.63	152812.01	н402	262839.28	151983.53						
н408	263117.58	152901.39	н403	262850.13	152078.36						

Взам. инв. №
Подп. и дата
Инв. № подл.

2020 г.

Изм.	Кол.уч.	Лист	N док.	Подпись	Дата
ГИП				Кириллов И.Н.	02.2020
Норм. контроль				Заболотный А.Ю.	02.2020
Выполнил				Харон М.А.	02.2020

01-662-6-639/19-37/1571-1-ПМТ

Газопровод межпоселковый по населенным пунктам Гаврилово -Посадского района Ивановской области от г. Гаврилово Посад ул. Завокзальная, ул. Подгорная до с. Загородный - с. Новоселка - с. Ивановский - с. Березож-д. Ярдениха - с. Глуново, с. Владычино, с. Сконово.

Основная часть проекта межевания территории.

Перечень координат характерных точек границ образуемых земельных участков (продолжение).

Стадия	Лист	Листов
	17	

Перечень координат характерных точек границ образуемых земельных участков (окончание).

Обозначение характерных точек границ	Координаты, м		Обозначение характерных точек границ	Координаты, м		Обозначение характерных точек границ	Координаты, м	
	X	Y		X	Y		X	Y
37:03:000000:61/чзү2 - 5884 м2			н612	261640.89	149582.69	н523	262512.05	147847.87
н459	262158.44	150040.25	н611	261635.61	149588.85	н524	262506.07	147846.82
н460	262151.70	150034.25	37:03:000000:6/чзү1 - 394 м2			н525	262500.10	147848.51
н461	262121.11	150035.90	н613	261157.58	149055.33	н526	262494.22	147848.16
н462	262066.21	149987.28	н615	261144.09	149035.64	н511	262492.05	147848.25
н463	261891.05	149808.94	н616	261157.88	149026.64	3У10 -9158 м2		
н464	261873.19	149809.16	н614	261171.53	149046.49	н619	262715.59	147650.47
н465	261858.13	149792.84	н613	261157.58	149055.33	н513	262776.69	147583.06
н466	261895.12	149792.39	37:03:011104:1018/чзү1 -27756 м2			н514	262818.91	147337.83
н467	262076.16	149976.72	н615	261144.09	149035.64	н515	262864.80	147137.91
н468	262123.96	150019.22	н484	261117.23	148996.45	н516	262887.23	147142.96
н469	262157.60	150017.41	н485	261336.46	148847.25	н517	262881.08	147170.28
н470	262170.81	150029.18	н486	261505.68	148700.26	н518	262874.79	147168.86
н459	262158.44	150040.25	н487	261852.95	148399.00	н519	262835.09	147341.08
37:03:000000:60:3У1(2) - 2853 м2			н488	262216.54	148085.40	н520	262792.14	147590.59
н471	261855.14	149809.38	н617	262385.17	147939.87	н620	262736.25	147652.24
н472	261811.15	149809.91	н618	262393.03	147954.88	н619	262715.59	147650.47
н473	261754.43	149754.36	н497	262227.32	148097.89			
н474	261659.14	149617.35	н498	261863.72	148411.50			
н611	261635.61	149588.85	н499	261516.50	148712.72			
н612	261640.89	149582.69	н500	261346.55	148860.34			
н507	261665.52	149612.51	н501	261140.20	149000.78			
н508	261760.57	149749.17	н616	261157.88	149026.64			
н509	261805.80	149793.47	н615	261144.09	149035.64			
н510	261840.09	149793.06	37:03:000000:60:3У1(3) -2473 м2					
н471	261855.14	149809.38	н617	262385.17	147939.87			
3У9 - 7126 м2			н489	262389.86	147935.82			
н611	261635.61	149588.85	н490	262489.14	147850.74			
н476	261512.49	149478.48	н491	262493.81	147849.74			
н477	261497.93	149460.68	н492	262498.25	147850.38			
н478	261516.92	149445.13	н493	262505.27	147848.85			
н479	261436.93	149348.27	н494	262512.01	147849.45			
н480	261360.34	149259.63	н495	262514.28	147850.93			
н481	261318.95	149218.86	н496	262400.59	147948.35			
н482	261275.12	149179.95	н618	262393.03	147954.88			
н483	261173.20	149078.13	н617	262385.17	147939.87			
н613	261157.58	149055.33	37:03:000000:60:3У1(4) - 4887 м2					
н614	261171.53	149046.49	н511	262492.05	147848.25			
н502	261185.95	149067.54	н512	262690.30	147678.36			
н503	261280.60	149174.12	н619	262715.59	147650.47			
н504	261324.42	149213.01	н620	262736.25	147652.24			
н505	261366.18	149254.16	н521	262701.83	147690.22			
н506	261443.04	149343.11	н522	262516.01	147935.82			

Взам. инв. №
Подп. и дата
2020 г.
Инв. № подл.

01-662-6-639/19-37/1571-1-ПМТ					
Газопровод межпоселковый по населенным пунктам Гаврилово -Посадского района Ивановской области от г. Гаврилово Посад ул. Завокзальная, ул. Подгорная до с. Загородный - с. Новоселка - с. Ивановский - с. Бережок- д. Ярдениха - с. Глуумово, с. Владычино, с. Скомово.					
Изм.	Кол.уч.	Лист	N док.	Подпись	Дата
				<i>Кириллов И.Н.</i>	02.2020
				<i>Заболотный А.Ю.</i>	02.2020
				<i>Харон М.А.</i>	02.2020
Основная часть проекта межевания территории.				Стадия	Лист
					18
Перечень координат характерных точек границ образуемых земельных участков (окончание).				